


2025 Toervaartgids

Duffel • Lier



Stichting Kempens Landschap

- Nuttige informatie voor echte toervaarders
- 43^{ste} Vlaamse Toervaartreunie in Duffel • Lier
- VVW - Ankerproject
- VVW doet aan grensoverschrijdend watersporttoerisme



www.blackton.be

VVW vzw

Dé federatie van de recreatieve watersporter



Blackton - Blackton Yachts - Blackton PE constructies

Vlottende steigers:

verkoop - verhuur - onderhoud - toebehoren

Kunststof constructie werken - herstellingen kunststof

0032 (0)475 65 34 26

Interesse voor recreatief?

kano-kajak • zeilen • toervaren • duiken
waterskiën • zeezeilen • jetski



VVW vzw
Beatrijslaan 25 • 2050 Antwerpen
tel.: 03 219 69 67 • info@vww.be
www.vww.be

Inhoudstafel

De federatie

• VVW-Toervaren, algemene info	5
• Voorwoord	6
• De erkende federatie VVW vzw	8
• Toervaren meer dan een hobby	8
• Toervaren op de binnenwateren: een echte uitdaging!	9
• Hoe beginnen we er eigenlijk aan?	9
• Voor je de trossen losgooit, nog enkele gouden regels	10
• Ons vaarwater	10
• Europees vaarwater	11
• Hoe toervaren een echte passie wordt	11
• Info VVW-verzekering	11
• De discipline VVW-Toervaren binnen VVW vzw	12
• Wat doet VVW-Toervaren concreet?	12
• VVW-Vaarlussen	12
• VVW-Toertochten	13
• VVW-Toervaartreünie	13
• VVW-Reünie over de grenzen	13
• Beaufort schaal	14
• VVW-Toervaren - Dresscode	15
• Vlagvoering	16
• Waterlopen: onze belangrijkste natuur	20
• Gebruik van private boothellingen door derden	22
• VVW-Toervaartactiviteiten 2025	24
• Belgisch stuurbrevet via VVW	26
• Sponsoring	28

VVW-Toervaartreünie 2025

• Team Toervaartreünie	30
• Programma Toervaartreünie 2025	31
• Duffel • Lier	35
• Info voor toervaarders	45

Praktische info vaarwegen

• Nuttige informatie allerlei	52
• Vaarwegen en Sluizen	66
• Getijtafels Antwerpen	86

Ankerclubs & -havens

• Het ankerproject	96
• Ankerhavens en VVW-clubs	102
• Overzicht Gouden & Zilveren ankerhavens	230

VVW-Toervaren, algemene info

Team Toervaren



Algemeen Voorzitter
Marc Persoons
m.persoons@periskal.com



Administratief medewerker
Britt Ceulemans
+32 3 219 69 69
britt@vww.be



Voorzitter VVW-Toervaren
Willy Mens
+32 475 48 39 58
voorzitter@vww-toervaren.be



Coördinator toervaart
Raymond Cuykx
+32 498 39 21 21
raymond.cuykx@gmail.com



Coördinator toervaart
Caroline Van Loo
+32 477 60 47 66
vanloocaroline83@gmail.com



Adviseur
Hugo Geudens
+32 477 32 79 69
hugogeudens@skynet.be



Coördinator Toervaartcommissie
Luc Carael
+32 475 65 34 26
blackton@skynet.be



Verantwoordelijke toerzeilen
Stijn Reunis
stijn.reunis@skynet.be



Penningmeester
Leo Trimpe
+32 3 440 14 25
paula.dillen@hotmail.com



Adviseur
Lieven Van Maele
+32 475 55 33 76
lievenvanmaele@skynet.be



Verslaggeving
Ben Ceulemans
+32 478 64 65 73
ceulemansben@hotmail.com



Public Relations VVW-snelvaart
Alexander Adriaensens
+32 473 18 31 52
a.adriaensens@telenet.be

Voorwoord van Willy

We kijken alweer ver vooruit en dromen er opnieuw van te varen. De ervaring leert dat we het water maar slecht kunnen missen. Tijdens de winter zaten we dan ook niet stil. We hebben veel werk verricht om alles weer prima in orde te maken. De bootjes die onderhouden werden zien er weer prachtig uit. “Koop een boot en werk u dood” kan in de winter van toepassing zijn, maar in de lente zijn we weer springlevend als ons bootje het water in gaat. Het werk is achter de rug en het genieten kan beginnen.

Varen is en blijft de boodschap voor een boot en zijn bemanning. De planning voor het seizoen breekt aan en de keuze is wederom enorm. Op onze Vlaamse waterwegen alleen al hebben we meer dan 1000 km bevaarbare vaarwegen. Zelfs daguitstappen of genieten van onze verschillende ankerhavens zit in de mogelijkheden. Wij doen met de discipline ‘toervaren’ ook verschillende uitstappen die vrij toegankelijk zijn. Let ook op want alle jaren zijn er wel wat wijzigingen en stremmingen op de vaarroute, dus een goede voorbereiding is zeker aan te raden. Het blijft ook een stukje avontuur, met de nodige professionele bijsturingen.

Veiligheid op en naast het water is prioritair en als schipper bent u verantwoordelijk voor de bemanning. Zorg voor de juiste reddingsvesten aan boord en geef een briefing aan nieuwe opvarenden. Opletten is belangrijk, want bij onvoorziene omstandigheden komen er altijd problemen bij. Probeer deze vooraf te voorkomen. Vaar je in de winter of in het voor- en naseizoen? Bedenk dan dat de watertemperatuur een probleem is en gevaarlijk kan zijn. Neem uw voorzorgen en draag een reddingsvest op het gangboord.



© Emy Elleboog



Meer en meer worden de kunstwerken vanop afstand bediend en het gebruik van de marifoon wordt steeds belangrijker. Met AIS kunnen ze u ook vanop afstand opmerken en aanwijzingen geven. Een elektronische kaart wordt een toegevoegde waarde bij het varen, vooral als er virtuele boeien worden gebruikt. Deze boeien zie je in werkelijkheid niet meer liggen, maar op het beeldscherm zijn ze er wel. Voor de bediening op afstand is het belangrijk dat men u kan opmerken en rekening kan houden met u.

Waterlopen zijn natuuraders die we koesteren; het is onze biotoop. We kunnen waterlopen niet missen en willen ze het liefst van al bevaren. Vertoeven op het water geeft ons extra rust. Met de 43^{ste} toevaartreünie hebben we een locatie gevonden waar je dit goed kan ervaren: VVW-Nete. De toevaartreünie is toegankelijk voor iedereen. Ze is in het verleden opgericht om als clubuitstap te dienen en de nieuwe booteigenaars mee te nemen om ervaringen op te doen. Daarenboven is het de gelegenheid om andere boten en schippers te ontmoeten, over de clubs heen. VVW-Toervaren heeft ook deze editie een mooi programma uitgewerkt. Neem het rustig door (verderop in deze gids) en neem deel aan de activiteiten die u aanspreken.

Wij hopen u al varend tegen te komen op onze waterlopen.

Het varen ervaren moet je beleven en genieten.


Willy Mens
Voorzitter VVW-Toervaren

De erkende federatie VVW vzw

De Vlaamse vereniging voor de watersport, kortom VVW vzw is dé partner in watersport en biedt een ruime waaier aan watersporten: toervaren, zeezeilen, waterskiën, duiken, kajakovaren, raften op binnenwateren en op zee.

Onze clubs streven naar een kwalitatieve, veilige, milieuvriendelijke en persoonlijke aanpak die zich weerspiegelt in een efficiënt en aangenaam begeleiden van uw watersport hobby. De federatie op haar beurt biedt de nodige ondersteuning aan de clubs zodat deze hun werking verder kunnen uitbouwen en verbeteren. De federatie doet nog meer dan dat. Zij tracht ook de watersport op landelijk niveau meer bekendheid te geven en de belangen van de watersporter te verdedigen bij verschillende instanties in binnen- en buitenland.

Daarenboven wil de federatie ook een informatiepunt zijn voor iedereen die vragen heeft over en rond watersport. Het VVW-team staat iedereen met genoeg te woord en hoopt u binnenkort te mogen ontmoeten op, aan of in het water!



VVW vzw
Beatrijslaan 25, 2050 Antwerpen
tel. +32 3 219 69 67
e-mail: info@vww.be of administratie@vww.be
website: www.vww.be

Toervaren meer dan een hobby!

Tijdens het vaarseizoen ongestoord genieten van het water, de natuur en toeristische bezienswaardigheden. Ver van alle files rustig glijden tussen eendjes, reigers en oeverbloemen. Een vriendelijk gebaar naar schippers en vrienden-toervaarders. Genieten van de gezellige sfeer in een clubhuis, eindeloos palaveren en ervaringen uitwisselen. Toervaren is een levensstijl!

Beginnersangst?

VVW-Toervaren helpt je eroverheen!

Je zoekt:

- Hulp bij de aanschaf van een boot?
- Hulp bij de administratieve rompslomp?
- Hulp bij het verwerven van een vaarbewijs?
- Hulp bij het leren manoeuvreren?
- Hulp bij het uitstippelen van tochten?
- De geborgenheid van een vriendenkring verspreid over meer dan 60 clubs?

VVW-Toervaren biedt je de oplossing!

Bezoek onze website op www.vww.be/toervaren of mail je vragen naar administratie@vww.be

Toervaren op de binnenwateren: een echte uitdaging!

Bij de Vlaamse Vereniging voor Watersport, kortweg VVW, ben je aan het juiste adres als recreatieve watersporter. Wij helpen je om van de watersport een echte hobby te maken. De keuze is hier aan de leden om het meer op het sportieve of op het toeristisch gebied te zoeken. Binnen de discipline toervaren kies je vooral voor de rust en het plezier van het varen.

Elkaar helpen op het water is een morele plicht. Natuurlijk hopen we dat jullie niet in netelige situaties terecht komen, maar elkaar helpen kan wonderen verrichten en vriendschappen smeden. Echte toervaarders staan voor elkaar klaar!

Hou onze **waterlopen schoon**, het is “ons patrimonium”. Schone waterlopen komen immers iedereen ten goede. Vaak zijn we zelf de dupe van een touw, vod of plastic zak rond de schroef of zelfs in de koeling. Zorg er ook voor alles te sorteren aan boord en op de daarvoor voorziene plaatsen af te leveren.

Veel varen helpt om de plantengroei in een kanaal of rivier te beperken en onder controle te houden. Dus geniet volop van uw boot en gooi de trossen los!

Hoe beginnen we er eigenlijk aan?

De watersport heeft natuurlijk verschillende facetten zoals duiken, kajakken, zeilen, surfen, waterskiën enz. Al deze disciplines hebben andere eigenschappen en vereisen allemaal een ander watervlak en daardoor ook andere boten. Dus “bezin eer ge begint” en denk na voor je investeringen wil doen.

Wie van water, natuur en rust houdt kan bij het varen goede en leerrijke ervaringen opdoen. Daar hebben we natuurlijk een boot voor nodig met de mogelijkheid om te overnachten en die koop je natuurlijk niet zomaar. Wil je starten met (toer)varen? Dan is het aan te raden eerst een boot te huren of mee te varen met een andere watersporter. Toervaren is een discipline waar veel watersporters in terecht komen nadat ze eerst andere watersporten hebben beoefend. Belangrijk is ook dat je geen of weinig ervaring moet hebben, je kan het gemakkelijk aanleren. Brevetten zijn niet noodzakelijk indien de boot geen 15 m is en/of geen 20km/uur kan varen, maar zijn wel ten zeerste aanbevolen. Boven de 7,5m moet er in België verplicht een marifofoon aan boord zijn en iemand die deze mag bedienen. Hiervoor is een marifooncertificaat noodzakelijk. Eens aan deze voorwaarden is voldaan kan men starten.



Voor je de trossen losgooit nog enkele gouden regels:

- Maak afspraken met de bemanning wie wat doet.
- Verwittig de schipper voor het los en vast maken van de landvasten.
- Vaar langzaam bij het manoeuvreren.
- Let op: Touwen zijn gevaarlijk, behandel ze met alle aandacht.
- Het waterniveau in sluizen verandert, laat de touwen "vieren" bij het zakken of "haal ze aan" bij het stijgen van het water. Blijf dus steeds aandachtig wanneer je in de sluis ligt.
- Gebruik de marifoon als communicatie op het water om iets mee te delen of te vragen op het juiste marifoonkanaal!

VVW-Toervaren kan de beginnende schipper wegwijs maken in het varen. Bij onze vaarschool Navivaar kun je steeds terecht voor een opleiding.

Ons vaarwater

De delta in onze lage landen biedt talloze mogelijkheden om te varen en te genieten. Op één jaar zal je zeker niet alles afvaren, zelfs niet als je zeeën van tijd hebt.

Let op: Wil je in Vlaanderen varen dan heb je een waterwegenvergunning nodig. Dit kan je verkrijgen via VisuRIS.

Het Vlaams bevaarbaar waterwegennet telt zo'n 1395 km lengte. Tellen we daar de Waalse bevaarbare waterlopen bij met een lengte van 451 km, dan biedt België in totaal 1850 km vaarplezier. In Wallonië is geen waterwegenvergunning nodig, er is wel een meldingsplicht. Ook Zeeland, dat slechts op een steenworp afstand verwijderd is, kent talloze prachtige vaarwegen. Dit zijn de drie regio's waar we ons als watersporter kunnen uitleven. De verscheidenheid is groot en elke streek heeft zijn eigenheid.

- Het rustige IJzerbekken in de Westhoek, binnenland met een vleugje kust.
- Het Scheldebekken met zijn prachtige natuur en zijn variabel getijdewater.
- De rustige Kempische kanalen, een water- en fietsparadijs.
- Het Maasbekken in Wallonië met zijn schitterende rotsformaties en steile wanden.



Europees vaarwater

Indien de tijd het toelaat heeft water weinig grenzen...

Met VVW hebben we al vaarreizen gemaakt naar Roemenië, Polen, Denemarken, Zweden, Nederland, Duitsland en Frankrijk. Het zijn toeristische uitstapjes met altijd een flinke dosis avontuur. Samen op pad gaan is niet alleen gezellig, maar ook leerzaam, omdat je elkaar kunt bijstaan wanneer dat nodig is. Natuurlijk is het belangrijk om rekening te houden met elkaar, dus een grondige voorbereiding en duidelijke afspraken voor vertrek zijn essentieel voor een geslaagde reis.

Hoe toervaren een echte passie wordt.

Varen, een microbe?

De watersportwereld is met zijn verschillende disciplines behoorlijk groot, vele watersporters blijven ook verbonden met het water, het is een microbe die je nooit loslaat. Het is dé discipline bij uitstek voor de levensgenieter die houdt van de rust van de natuur. Dat is in vele gevallen ook de aantrekkingskracht van het toervaren.

In de winter kunnen we dromen en tochten uitstippelen en bereiden we ons voor om te gaan varen. Als we onze tijd kunnen besteden aan het klaarmaken van onze boot voor het volgende seizoen dan is die koude winter zo voorbij. Eenmaal je geïnvesteerd hebt in een boot dan maak je er best vaak gebruik van. Toervaren is een wereld die je moet ervaren, een gevoel die zich moeilijk in woorden laat vangen. Het is ook een hobby waarvan men lang zal kunnen genieten.

Info VVW-verzekering

Alle leden die aangesloten zijn bij VVW kunnen genieten van de ledenverzekering van de federatie. Deze bevat een dekking voor lichamelijke ongevallen tijdens het beoefenen van de sport of tijdens clubactiviteiten en een dekking burgerlijke aansprakelijkheid t.o.v. derden. De dekking burgerlijke aansprakelijkheid treedt enkel in werking wanneer er geen andere verzekering tussenkomt (bv. familiale polis).

De verzekering is geldig in binnen- en buitenland en ook tijdens de verplaatsing van en naar de watersportactiviteit (bij verplaatsingen enkel dekking voor persoonlijke ongevallen, dus geen burgerlijke aansprakelijkheid).

Onze toervaarders die 75 jaar of ouder zijn, moeten wel jaarlijks een medisch attest binnenbrengen om gedekt te zijn door de verzekering.

Het medisch attest of een ongevalsangifteformulier kan men downloaden op onze website www.vvw.be onder "onze clubs/clubservice".

De discipline VVW-Toervaren binnen VVW vzw

- Organiseert toertochten voor VVW-leden.
- Heeft als doel het toervaren te stimuleren.
- Behartigt de belangen en verzorgt de promotie van alle aangesloten VVW-Toervaartclubs en haar leden ten opzichte van de Federale en Vlaamse overheid en de Vlaamse Waterweg.
- Behartigt ook onze belangen t.o.v. andere Vlaamse en Waalse watersportfederaties, en onderhoudt contacten met buitenlandse overheden en buitenlandse watersportvertegenwoordigers.
- Versterkt onze aangesloten clubs en organiseert hiervoor overstijgende evenementen.
- Kan de leden aangesloten bij onze VVW-clubs een daadwerkelijk en rechtstreeks voordeel bieden via ons Ankerproject.
- Geeft infrastructuur sponsoring voor VVW clubs.

Wat doet VVW-Toervaren concreet?

- Promoot milieuvriendelijk toervaren.
- Werkt samen met de Navivaar Vaarschool.
- Zetelt in het orgaan: O.B.V. (Overleg Binnenvaart Vlaanderen), van de Vlaamse Overheid en de vertegenwoordigers van de Beroepsvaartsector.
- Werkt nauw samen met de Waalse Federatie (FFYB), het Verbond Nederlandse Motorbootsport (VNM) in Nederland, Voies Navigables de France (VNF).
- Promoot de waterrecreatie grensoverschrijdend op Europees niveau.
- Maakt de website www.vaarlussen.be aan.
- Zetelt in het overlegplatform “Subteam binnenvaartwegen” voor de knelpunten.
- Werkt mee aan het afsprakenprotocol met de waterwegbestuurders.
- Is vertegenwoordigd via het KBYV bij de EBA.
- Werkt mee in de werkgroepen van het FOP (federaal overlegplatform).

VVW-Vaarlussen

Op de website www.vaarlussen.be heeft VVW een aantal vaarlussen beschreven die voornamelijk door wateren van het binnenland gaan. Het zijn toertochten die de nautische weg beschrijven en kunnen meestal in een weekend gevaren worden. Ze geven ook aan welk water en welke risico's de lussen inhouden, de jachthavens die je kan binnenlopen en de bezienswaardigheden die er zijn. Meestal worden de vaarlussen gevaren onder clubverband, maar alleen kan ook. Het zijn de ideale tochtjes om België, en specifiek Vlaanderen, te leren kennen langs verschillende jachthavens en waterwegen.

VVW-Toertochten

VVW-Toertochten worden uitgewerkt en gevaren door VVW-Toervaren om verschillende redenen. Ze zijn gewoonlijk voorzien van bezienswaardigheden en mooie vaarroutes in binnen- en buitenland. Dikwijls lopen ze via ons VVW-Ankerproject en komen ze voor onze leden voordeliger uit. Het kunnen ook jaarlijkse evenementen zijn waar we VVW vertegenwoordigen. We denken hierbij aan Zeeland (NL), Somme (FR), Dender (B), Paris (FR), Westerschelde (B), Rouen (FR) enz.

VVW-Toervaartreünie

De VVW-Toervaartreünie is een jaarlijkse bijeenkomst op en rond een Vlaamse waterloop, stad of gemeente. Het evenement gaat telkens door in de week van Hemelvaart. De Toervaartreünie is uitgegroeid tot een organisatie van een week met een honderdtal boten. De plaatselijke culinaire en toeristische bezienswaardigheden komen rijkelijk aan bod. Het is een blij weerzien over de clubs heen en een activiteit die plaatselijk in de kijker valt. Zo is er gewoonlijk ook een ontvangst op het stad- of gemeentehuis en een muzikale omlijsting van het geheel. Het is een organisatie die niet onopgemerkt voorbij gaat en dus een promotie voor onze watersport in de regio. Het is de grootste jachtverplaatsing in Vlaanderen. De deelnemers komen zelfs uit onze buurlanden. De 43^{ste} editie van de toervaartreünie gaat door in Duffel/Lier.

VVW-Reünie over de grenzen

De VVW-Reünie wordt maar om de paar jaar georganiseerd en kan ver over de grenzen heen zijn. Meestal heb je hier ook meer tijd voor nodig. We spreken hier in termen van weken en maanden. Het is soms een hele klus om de waterwegen te bepalen waarlangs de boten kunnen varen, rekening houdend met diepgang, hoogte van de bruggen, jachthavens en aanmeerplaatsen, tankgelegenheden, stromingen, stremmingen en de nodige tijd. Vermits al deze facetten een rol spelen zijn we aan zo'n organisatie een tijd bezig met de voorbereidingen. Daar komt nog bij dat we ook zoeken naar mogelijkheden om via openbaar vervoer het thuisland te kunnen bereiken of omgekeerd. Zo kwamen onder andere Roemenië, Polen en Denemarken aan de beurt. Soms zijn het ook reünies waar de VVW-zeilboten kunnen aan deelnemen. We denken hierbij aan Rouen in Frankrijk.



Beaufortschaal



0	Windstil	Spiegelgladde zee.
1	Zwakke wind	Rimpelingen op het water.
2	Zwakke wind	Korte golfjes, glasachtig aanzicht.
3	Matige wind	Kleine golven met schuimkopjes.
4	Matige wind	Kleine langer wordende golven met meer schuimkoppen.
5	Vrij krachtige wind	Matige golven met schuimkoppen en wat opwaaiend schuim.
6	Krachtige wind	Grotere golven met witte schuimvlekken en opwaaiend schuim.
7	Harde wind	Hogere golven, het witte schuim begint zich als strepen in de richting van de wind te ontwikkelen.
8	Stormachtige wind	Matig hoge golven, met aanmerkelijke kamlengte, toppen waaien af en vormen goed ontwikkelde schuimstrepen in de richting van de wind.
9	Storm	Hoge golven, zware strepen schuim, rollers beginnen zich te vormen, het zicht kan door verwaaid schuim worden beïnvloed.
10	Zware storm	Zeer hoge golven met lange overstortende golfkammen, grote oppervlakken schuim: de zee krijgt een wit aanzicht; zware overslaande rollers, verwaaid schuim vermindert het zicht.
11	Zeer zware storm	Buitengewoon hoge golven, de zee is geheel bedekt met lange schuimstrepen, de randen van de golfkammen verwaaien overal, het zicht is sterk verminderd.
12	Orkaan	De lucht is met schuim en verwaaid zeewater gevuld, de zee is volkomen wit, zicht op enige afstand bestaat niet meer.

VVW-Toervaren - Dresscode

Uniformen zijn ouderwets en voorbijgestreefd, zeggen tegenstanders. Toch kunnen we niet ontkennen dat het een saamenhorigheid uitstraalt. Bovendien oogt een conformiteit mooi en straalt het een zekere vorm van waardigheid uit.

De VVW-outfit gaat al vele jaren mee maar blijft door de besturen en de toervaarders ten zeerste op prijs gesteld.

Voor de dames

- De dames genieten volledige vrijheid naar mode en trends.
- Doorslaggevend zijn wel de kleuren.
- Basiskleur blijft marineblauw maar kan gecombineerd worden met wit of rood of allebei.

Voor de heren

- Geldt een striktere dresscode: blazer in marineblauw, wit hemd en VVW-das.
- Als broek past hierbij een grijze kleur.
- Het uniform is zowat als de vlaggenetiquette, de vlag dekt de lading.

Waar wordt het uniform op prijs gesteld?

Bij officiële gelegenheden, bij feestelijke gelegenheden, bij bijeenkomsten waarbij de federatie vertegenwoordigd wordt.



Vlagvoering - algemeen

Globale interpretatie:

De vlagvoering is aan boord nog altijd een belangrijke communicatie. Daarom is het ook zo voornaam dat ze juist gevoerd wordt.

Zo kunnen we al enkele belangrijke punten vernoemen:

- De hoogste vlag is de belangrijkste
- De vlaggen daaronder zijn ondergeschikt aan de bovenste
- Uitzondering zijn de seinvlaggen of code vlaggen
- De stuurboordkant is de officiële kant
- De bakboordkant is de onofficiële kant
- Reclamevlaggen zijn tegen de vlaggenetiquette
- De grootte van de vlag staat in verhouding met het jacht
- Een vlag moet intact zijn, geen uitrafeling


VVW Vlagvoering

Een vlagvoering op en rond het water is een taal die voor iedereen duidelijkheid zou moeten brengen. Daarom zijn er ook afspraken die in het algemeen door de vlaggenetiquette worden beschreven.

- De grootte van de vlaggen staat in verhouding met de plaats waar ze gevoerd worden.
- De hoogste vlag is de voornaamste, de vlaggen die eronder hangen zijn ondergeschikt aan die erboven.
- Reclamevlaggen behoren niet tot de vlaggenetiquette.

Op het land:

De VVW-wimpel is sinds 1934 het symbool in de federatie dat voor iedereen herkenbaar is. Het is vanuit deze wimpel dat al onze afleidingen gemaakt werden.



VVW-wimpel bestaat in 4 maten: 50 x 25 cm, 75 x 33 cm, 120 x 50 cm en 200 x 100 cm

In vele gevallen hebben de clubs ook een clubwimpel en deze wordt logischerwijs getrokken onder de federatiewimpel.

Bijkomende vlaggen met betekenis:

- Het voeren van de ankerflag maakt duidelijk dat uw club een ankerhaven is en wordt best vooraan in de haven geplaatst als herkenningpunt.
- Andere VVW-vlaggen worden alleen nog gebruikt bij feestelijkheden in de haven.



1 x 1,50 m



1 x 1,50 m



1,50 x 2 m

Aan boord:

VVW-wimpel en clubvlag:

In de top van de mast of indien dat niet kan aan bakboord onder de zaling. Dag en nacht als het schip in gebruik is onder de VVW-wimpel volgens functie (zie hierboven).

Binnen VVW- Toervaren:

Zijn er nog clubwimpels.



Wanneer welke vlag en waar:

- **Nationale vlag:** aan de achterstevan en overdag.



- **Beleefdheidsvlag of nationale vlag van het land waar je in vaart:** aan stuurboord eventueel onder de zaling en overdag tezamen met de natievlag.



- **Geus:** aan de voorsteven en samen met de nationale vlag overdag.



Zo hebben we bij de Vlaamse Vereniging voor Watersport ook een onderscheid. Sommige vlaggen hebben een bijzondere betekenis:

- Vierkante vlag voor de voorzitter van de federatie




40 x 40 cm

- Zwaluwstaart of standaard voor de bestuurders van de federatie en voor de voorzitters van de clubs



50 x 25 cm

- Bestuursleden van de clubs voeren een VVW-wimpel met zwarte bol



50 x 25 cm

- VVW-leden voeren de VVW-wimpel
- Achteraan aan de spiegel wordt de Nationaliteitsvlag gevoerd waar het schip is ingeschreven
- De Geus of Vlaamse Leeuw wordt dikwijls gevoerd vooraan. Vroeger was dit alleen afgemeerd.



Bijkomende wimpels met betekenis:

Voor bepaalde verdiensten kan een verdienstenwimpel verkregen worden. Deze wimpel wordt gegeven aan toervaarders waarop je steeds kan rekenen voor hulp. Ze worden ook gevoerd aan de bakboord zijde.

- De wimpel is in het leven geroepen om elkaar te helpen op en/of rond het water.



- Een erkenning van een boot waarop gerekend kan worden.



Drie generaties toervaren:

- De groene toervaartwimpel onder het voorzitterschap van Willy Le Bruyn.
- De gele toervaartwimpel onder het voorzitterschap van Paul Denayer.
- De blauwe toervaartwimpel onder het voorzitterschap van Willy Mens.

Globale interpretatie:

- voor discipline VVW-Toervaren en/of de federatie iets betekenen
- voor een inzet die niet clubgebonden is en een watersportsamenwerking bevordert
- voor 'echte' VVW'ers

Waterlopen: onze belangrijkste natuur

Van zeewater tot regendruppel

Van rivierwater tot kraantjeswater

Water verdient ieders respect

Mooi vaarwater is voor ons even belangrijk als brandstof in de tank. Zonder bevaarbare waterwegen, geen watersport. Het is dan ook van essentieel belang dat we de waterlopen schoon houden en sluikstortingen melden.

Wist je dat?

- we met de schroef zuurstof in het water brengen?
- rond de waterlopen 80% natuur is ontstaan of gevrijwaard is gebleven?

Een wandeling of fietstochtje langs de oevers van een rivier kan ons ook leiden tot bijzondere ontdekkingen. De toervaarder houdt daarvan en draagt respect voor water en omgeving hoog in het vaandel. Het naleven van een aantal gedragscodes moet de evidentie zelf zijn:

In de haven

- vermijd luidruchtigheid en hou het rustig in de haven
- gebruik zoveel mogelijk de sanitaire voorzieningen in het havengebouw
- maak gebruik van natuurlijk afbreekbare reinigingsproducten
- bij het binnen- en buiten varen, verstoor de rust niet
- respecteer de natuurlijke omgeving en geniet ervan
- sorteer restafval/papier/glas/olie/klein gevaarlijk afval en breng het aan de wal

Langs de vaarweg

- golfslag vermijden voor natuurlijke oevers en andere waterweggebruikers
- maximale snelheid respecteren
- schade aan fauna en flora vermijden
- in de broedperiode hebben we extra aandacht voor nesten aan de waterkant
- rietkragen en waterplanten houden het water schoon, dus daar dragen we zorg voor
- gooi niets overboord maar verzamel afval tot de volgende container
- zwerfvuil verwoest het eigen patrimonium
- heb begrip voor de andere watersporters en houd het veilig op het water
- aanmeren doen we aan daarvoor voorziene plaatsen en beschadigen de oevers niet.



Afvalwater kan veel kanten op: deponeer zwart water (toilet), olie en bilgewater in één van de milieustations. Een vuilwatertank lost veel problemen op, waltoiletten verdienen echter de voorkeur.



Watersporters zijn natuurliefhebbers, anders waren het geen watersporters.

Gebruik van private boothellingen door derden

Situering

Op de waterwegen beheerd door De Vlaamse Waterweg nv werden voor het te water laten van pleziervaartuigen (bv. jachten, skiboten, jetski, vissersboten) vaste boothellingen of beweegbare installaties aangelegd.

Deze boothellingen werden aangelegd:

- op basis van vergunningen/concessies van de waterwegbeheerder aan de vergunning- of concessiehouder. De vergunning- of concessiehouder staat financieel in voor de aanleg en het onderhoud van de boothelling. De vergunning- of concessiehouder is aan de waterwegbeheerder een jaarlijkse retributie verschuldigd voor het privaat gebruik van het openbaar domein van de waterwegbeheerder.
- door en op kosten van de waterwegbeheerder naar aanleiding van moderniseringswerken aan de oevers van de waterweg waarin de nieuwe vaste boothelling, ter vervanging van de bestaande vergunde of geconcessioneerde helling, wordt geïntegreerd. Aan de waterwegbeheerder is eenzelfde jaarlijkse retributie verschuldigd.

Gelet op het private karakter, kunnen de boothellingen enkel worden gebruikt door clubleden die daarvoor een vergoeding betalen (lidgeld) dat wordt aangewend voor het onderhoud en/of herstelling van de boothelling.

Derden of niet-clubleden kunnen dus mogelijk geen gebruik maken van deze boothellingen waardoor ze eigenlijk verplicht worden om zich aan te sluiten of andere niet-reglementaire middelen te zoeken om hun vaartuig in het water te laten.

Het is om veiligheidsredenen niet de opzet van de waterwegbeheerder om openbare boothellingen open te stellen.

Daarom zijn De Vlaamse Waterweg nv en de pleziervaartfederaties vertegenwoordigd in het Overlegplatform voor Waterrecreatie, -sport en -toerisme overeengekomen dat, om aan de toenemende vraag van niet-clubleden te kunnen voldoen en om onveilige situaties langs de waterwegen te vermijden, de vergunde boothellingen in het kader van een sporadisch gebruik, onder strikte voorwaarden en onder toezicht van de watersportclub, zullen worden opengesteld voor niet-clubleden.



Afspraken

De Vlaamse Waterweg nv en de pleziervaartfederaties komen het volgende overeen met betrekking tot het gebruik van de vaste of beweegbare boothellingen door derden (niet-clubleden):

- De vergunning- of concessiehouder stelt de vergunde of geconcessioneerde boothelling(en) ter beschikking van derden;
- De vergunning- of concessiehouder bepaalt de gebruiksvoorwaarden van de boothelling door derden waarmee de gebruiker dient akkoord te gaan. Zij heeft o.a. het recht om een redelijke vergoeding op te leggen voor het gebruik van de boothelling;
- Overeenkomstig de vergunning of concessie van de waterwegbeheerder staat de vergunning- of concessiehouder in voor het periodiek onderhoud of voor herstellingen van de boothelling zodat het veilig gebruik is gewaarborgd;
- De vergunning- of concessiehouder kan in uitzonderlijk gevallen beslissen om de boothelling(en) niet ter beschikking te stellen van derden en dit omwille van de veiligheidsrisico's, naar derden toe, die verbonden zijn aan de specifieke locatie van de boothelling. Bij weigering dient de onderbouwde argumentatie hiervoor gecommuniceerd te worden aan de betrokken derde partij;
- In het kader van de uitvoering van maatregelen/acties in het openbaar belang (bv. politieel optreden, tussenkomst van brandweerdiensten of civiele bescherming, calamiteiten, visonderzoek) stelt de vergunning- of concessiehouder de boothelling(en) kosteloos ter beschikking.



VVW-Toervaartactiviteiten 2025

Kijk op www.vvw.be/toervaren
voor de actuele activiteitenkalender

Januari

16/01: VVW-Toervaartreceptie - 20u.

Februari

04/02 Toervaartvergadering Jachtclub Leopoldsburg

Maart

04/03: Toervaartvergadering Yachtclub Flandria Brugge
29/03: Algemene vergadering VVW

April

08/04: Toervaartvergadering VVW-Nete Lier
(in de Kanoclub)

Mei

23-25/05: Aanvaren 43^{ste} Toervaartreünie
26-30/05: Programma 43^{ste} Toervaartreünie
31/05: Afvaren

Augustus

23-24/08: Havenfeesten VVW-Emblem

- Veiligheidsdag in samenwerking met de overheid.
- Themadagen met de botenindustrie
- Sluiten van het vaarseizoen, 2^{de} weekend september op het Veerse meer.

Meer info:

Verdere en gedetailleerde uitleg volgt op de maandelijkse toervaartvergaderingen en kan je ook volgen op onze Facebookpagina <https://www.facebook.com/vvwtoervaren>.

Zie ook:

www.vvw-toervaren.be



NAVIVAAR

WWW.NAVIVAAR.BE - info@navivaar.be

Leuven

Antwerpen (VVW)

Blankenberge

Bocholt

Zeebrugge



Knokke-Heist

Cadzand-Bad

Massenhoven (VVWKempen)

+32 (0)473 183 152

PRAKTIJK en THEORIE
BOOTBEHEERSING
SLUIZEN-HAVEN
MANOEUVRES
GPS-VHF



Erkende federatie E06
Erkenningsnummer CPC016

Het Belgisch stuurbrevet via VVW

Ga naar onze website: www.vvw.be en vraag je stuurbrevet aan of schrijf je in voor het examen!

De procedure verloopt volledig digitaal. In het portaal Belgische brevetten pleziervaart kan je eenvoudig al je brevetten terugvinden. Ook al je resultaten van theoretische examens en praktijktesten zijn hier beschikbaar.

Een nieuw stuurbrevet aanvragen

- Ga naar het digitale portaal Belgische brevetten pleziervaart.
- In het portaal dien je je aanvraag in. Laad daarbij ook je medisch attest op. Alle resultaten van je theoretische examens en praktijktesten zijn automatisch beschikbaar in het portaal.
- De bijdrage voor de verwerking van je aanvraag bedraagt €55 en mag overgeschreven worden op het volgende rekeningnummer:
VVW vzw • BE46 4160 0240 0136
Mededeling: Aanvraag stuurbrevet - naam + voornaam
- Wanneer je aanvraag verwerkt is, verschijnt je brevet automatisch in het portaal en krijg je een bevestiging via mail.

Wanneer u uw aanvraag indient op ons portaal, gaat u akkoord met onze privacyverklaring.

Tip:

Het ideale boek om u voor te bereiden op het examen via zelfstudie is 'Cursus beperkt en algemeen stuurbrevet' te bestellen in onze webshop.



Het ICC (International Certificate for Operators of Pleasure Craft)

Het ICC (International Certificate for Operators of Pleasure Craft) is een internationaal vaarbewijs in bankkaartformaat dat in de meeste Europese landen wordt erkend. Onze nationale brevetten worden namelijk bij de plaatselijke autoriteiten of bij bootverhuurders niet altijd aanvaard als bewijs van vaarbekwaamheid.

Het ICC kan aangevraagd worden op basis van een Belgisch vaarbrevet, zonder dat u daar een bijkomend examen hoeft voor af te leggen.

LET WEL: Een ICC is geen vervanging van het Belgische nationale stuurbrevet. Het is een aanvulling en dient om in het buitenland te gebruiken.

Hoe ICC aanvragen

Ga naar vw.be/stuurbrevet-en-icc/icc en klik daar op de digitale link. Of nog eenvoudiger: scan de QR code! (link: <https://www.vvw.be/stuurbrevet-en-icc/stuurbrevet>).

Stort de bijdrage:

De bijdrage van € 77 mag u zo snel mogelijk storten op het rekeningnummer van VVW vzw, Beatrijslaan 25, 2050 Antwerpen:

IBAN: BE46 4160 0240 0136

BIC: KREDBEBB

Mededeling: ICC-aanvraag + uw naam

VVW bezorgt het ICC bij u thuis

Van zodra we uw ICC ontvangen, wordt het door ons per post naar uw adres verstuurd.



Sponsoring

De uitgave van de vernieuwde VVW-Toervaartgids 2025 was niet mogelijk zonder de steun van volgende clubs en firma's:

De Clubs

Club	Ligging	Website
Antwerpse Yacht Club	Antwerpen	www.antwerpseyachtclub.be
Flandria Yachtclub Brugge	Brugge	www.yachtclubflandria.be
Jachtklub Leopoldsburg	Leopoldsburg	www.jkl.be
Schoten Yacht club	Schoten	www.syc.be
Vrije Yachtclub Antwerpen	Antwerpen	www.vyca.be
VVW-Den Bleek	Geraardsbergen	www.vvwdenbleek.be
VVW-Bocholt	Bocholt	www.vvw-bocholt.be
VVW-Emblem	Emblem	www.facebook.com/VvwEmblem
VVW-Gent-Leie	Gent	www.vvw-gent-leie.be
VVW-Ieperlee	Ieper	www.jachthaven-ieper.be
VVW-Kempen	Massenhoven	www.vvwkempen.be
VVW-Leuven	Leuven	www.jachthavenleuven.be
VVW Schelde	Antwerpen Linkeroever	www.vvw.be
VVW-Taxandria	Turnhout	www.jachthaveturnhout.be
VVW-Westhoek	Nieuwpoort	www.vvw-westhoek.be
Yachting Club Geel	Geel	yachting.club.geel@telenet.be
Yachting Club Hoboken	Hoboken	www.yachtingclubhoboken.be

Colofon

Verantwoordelijke uitgever
VVW-Toervaren vzw
Beatrijslaan 25 • 2050 Antwerpen

Vormgeving
Krisje Van Regemortel
Le Petit Kiwi
www.lepetitkiwi.be

En de firma's

Firma	Website
I - Marina (Arabel)	www.arabel.be
Assurantiebeprij Klomp B.V.	www.luxejachtverzekering.com
Blackton	www.blackton.be
Ivo Van de Bosch	www.ivoandenbosch.be
Kleurkruit	www.kleurkruit.be
Koninklijke Marine Kadettenkorps België vzw	www.cadets-de-marine-kadetten.be
Laswerken Kempenaers	www.laswerkenkempenaers.be
Motorboot Magazine	www.motorboot.com
Maldoy	www.maldoy.com
Madrico	www.madrico.be
Navivaar	www.navivaar.be
Noordersoft (Periskal)	www.pcnavigo.com
Somme	www.visit-somme.com
Vanhoudt Reinigingsdienst	www.vanhoudtreinigingsdienst.be
Varen magazine	www.varen.be
De Vlaamse Waterweg NV	www.vlaamsewaterweg.be



VVW-Toervaartreunie

Team Toervaartreunie



Coördinator toervaart
Raymond Cuykx
+32 498 39 21 21
raymond.cuykx@gmail.com



**Opvolger
coördinator toervaart**
Carline Van Loo
+32 477 60 47 66
vanloocaroline83@gmail.com



**Toervaarthavenmeester
Verantwoordelijke
VVW-boetiek**
Bart Torfs
+32 495 23 12 68
barttorfs@telenet.be



**Technisch
Medewerker**
Clement Keteleer
+32 476 99 15 57



Catering
Dirk & Karine Declercq



Hulp toervaarthavenmeester
Ferdinand Mangelschots
+32 478 28 65 00

De Toervaartreunie: wat krijg je ervoor?

Wat krijgen we voor het inschrijvingsgeld van de Toervaartreunie:

- Een herdenkingsplaat
- Aanbod van een toeristisch pallet
- Een volledig uitgewerkt programma
- Gecoördineerde uitstappen
- Mogelijkheden tot groepsbezoeken
- Een week een ligplaats
- Stroomvoorziening van 6A
- Stroomaggregaat en verdeling met elektriciteitskasten
- Verzorgde aan- afvaarroute met de waterwegbeheerders
- Gasthavens in beide richtingen met gratis overnachten
- Toegang tot de toervaartreceptie
- Toegang tot de recepties van gemeente en stad
- Mogelijkheid tot grote zaal of tent
- Toegang tot het protocol van de gemeente of stad
- Mogelijkheid van spontane controles BIPT / FOD
- Mogelijkheid tot goedkope dagmenu's
- Verzorging / begeleiding van de toervaartafgevaardigde
- Veel bekenden terugzien

Programma 43^{ste} Toervaartreunie 2025 - Lier - Duffel

Jaarlijks zoekt VVW-Toervaren een geschikte locatie om een grote groep jachten af te meren voor een feestweek. Als bestuur zijn we dan ook fier om u ook in 2025 een week vullend programma aan te bieden. De stad Lier - Duffel, en in het bijzonder de haven van VVW Nete nodigen ons uit om de TV reunie bij hen te vieren.



Uit het aanbod van activiteiten en bezienswaardigheden die de stad Lier en omstreken te bieden heeft, hebben wij gekozen voor het volgende programma:

VOORPROGRAMMA

zaterdag 24 mei

aanvaren boten vanuit verschillende clubs

Zondag 25 mei

aanvaren boten vanuit verschillende clubs
Wendy's Frietmobiel

19u00

Maandag 26 mei

8u30

TV vergadering in tent of loods

10u30

dagje Duffel

fietstocht naar Ford van Duffel

rondleiding Ford van Duffel

Duffel verkennen

16u30

receptie Gemeente Duffel

18u00

openen tent

19u00

Paella

Dinsdag 27 mei

8u30

TV vergadering in tent of loods

10u30

dagje Lier

historische wandeling

boottocht volgens de palingvisserij

16u00

receptie Stadhuis Lier

18u30

openen tent

19u00

kip aan 't spit

HOOFDPROGRAMMA

Woensdag 28 mei

8u30

TV vergadering in tent of loods

10u00

natuurwandeling Anderstad (Johan)

14u00

initiatie Line Dance

18u00

officiële opening 43^{ste} Toervaartreünie met overhandiging van de TV vlag door Westhoek gevolgd door een vlaggenroet door VVW Emblem met toespraak prominenten en voorzitter VVW Toervaren

18u30

receptie aangeboden door VVW TV en verzekeringen Klomp

19u00

openen tent

19u00

Hamburgers happen

Donderdag 29 mei

8u30

TV vergadering in de tent of loods

8u30

vlaggenroet door VYCA en VVW-Nete

10u00

volksspelen

14u00

bierdegustatie in de tent

19u00

BBQ in de tent

20u30

dansavond met DJ Marc

24u00

einde

Vrijdag 30 mei

8u30

vergadering TV afgevaardigden

8u30

vlaggenroet

9u00

ontbijt in tent

14u00

bingo in de tent

19u00

diner in tent

21u00

uitreiking trofeeën

21u30

aansluitend Golden Oldies

24u00

afsluiten reünie

zaterdag 31 mei

VM	poetsen & opruimen zaal TV bestuur
12u30	afdrinken v/h vat
14u00	mogelijkheid tot afvaart

Bakker doet levering aan de club wanneer wij daags voordien bestellen. Mogelijkheid tot bedrijfbezoek Maldoij bij voldoende interesse.

Zondag 1 juni

Afvaart dag, mogelijkheid om langer in Nete te verblijven, af te spreken met de plaatselijke havenmeester aan het geldend tarief.

Bij aankomst in de jachthaven zijn in de tent de nodige documenten met de juiste uur vermelding en plaats af te halen.

Het bestuur van VVW Toervaren wenst u een aangename Toervaart reünie 2025 In de jachthaven van de stad Lier en Duffel.



Duffel

Dit is een plaats en gemeente in de Belgische provincie Antwerpen en behoort tot de geografische streek de (Mechelse) Groentestreek. De gemeente is de hoofdplaats van het kieskanton Duffel en behoort tot het gerechtelijk kanton Lier. Duffel ligt aan de rivier de Nete en telt ruim 18.000 inwoners.

Toponymie

De naam Duffel is afgeleid van de oudere vorm Duffla. Deze werd voor het eerst vermeld in het jaar 1059. Later veranderde de naam naar Duffle (voor 1350) en Duffele (na 1350). Vanaf 1684 dragen alle documenten de huidige naam.

Het toponiem Duffel is vermoedelijk een tweeledige naam (Duff en le). Duff zou volgens deskundigen afgeleid zijn van het Keltische woord dubro (water). le zou een verwijzing zijn naar lo dat op zijn beurt afgeleid zou zijn van het Latijnse locus (plaats). Duffel betekent dan "plaats bij het water". Deze stelling schijnt te kloppen aangezien er verschillende bewijzen van Keltische bewoning zijn gevonden (vergelijk met de vondst van een bladvormige bronzen lanspunt en een ijzeren haardketting).

Andere bronnen beweren echter dat het eerste lid van de naam (Duff) zou verwijzen naar de Frankische uitdrukking ten (h)uffel, wat ten heuvel zou hebben betekend. Ook dit is een mogelijkheid aangezien de gemeente ontstond uit twee op heuvels gelegen verhevenheden. (vergelijk met de Kwakkelenberg in Duffel-Oost en de Rooienberg in Duffel-West).

Geschiedenis

Over de aller vroegste geschiedenis van Duffel is zeer weinig bekend, hoewel er verschillende artefacten op het grondgebied werden gevonden. Zo trof men tal van gefossiliseerde skeletresten uit de laatste ijstijd aan tijdens de aanleg van de bezinkbekkens van de Antwerpse Waterwerken (1952-1955).

Neolithicum

De eerste sporen van menselijke bewoning stammen uit de Bronstijd (1600-500 v. Chr.). Vermoedelijk woonde er in deze periode een Keltische stam op het grondgebied van het huidige Duffel, nabij een doorwaadbare plaats van de Nete.

Uit deze periode stamt namelijk de vondst van een bronzen lanspunt van 38 bij 8 cm, een typisch onderdeel uit de traditionele wapenuitrusting van de Kelten. Deze werd ontdekt tij-



dens graafwerken van een nieuwe bedding voor de Nete in 1932. In 1954 vond een arbeider in het Voogdijbroek, tijdens de graafwerken voor de AWW een ijzeren haardketting (die vermoedelijk uit de La Tène III-periode stamt) en een eiken mikstok (waarvan de herkomst en het nut onbekend zijn).

Gallo-Romeinse Tijd

Tijdens een uitzaveling langs de Mechelsebaan in 1950 werd er een scherf van Romeins aardewerk opgediept. Daarnaast werd er tijdens dreggingswerken in 1963 in de Nete een zilveren pannetje met een rijk versierde steel gevonden. De steel van het pannetje was versierd met een vrouwegezicht geflankeerd door het profiel van twee panters, een bladmotief met een afbeelding van Mercurius, een bok en ten slotte twee vogels met een lange bek.

In 2020 werden bij de graafwerken voor de gymhal de resten van een 2000 jaar oude Romeinse waterput en enkele fragmenten gevonden. De opgraving werd door de lokale filmclub in beeld gebracht.

Middeleeuwen

De oude naam van Duffel (Duffla) duikt voor de eerste maal in de annalen der geschiedenis op in 1059 en was eertijds verdeeld in drie heerlijkheden, namelijk Duffla Hoogheid, Duffla Voogdij en ten slotte Duffla Perwijs.

- Duffla Hoogheid: Deze heerlijkheid was, zo weten we uit de oudst-geken-de bronnen, in handen van de gebroeders Hildincshusen, heren van Ter Elst (destijds eigenaars van het nog bestaande Kasteel ter Elst). Vervolgens kwam ze in handen van de Heren van Grimbergen en nog later werd het gebied eigendom van de Mechelse Berthouts.
- Duffla Voogdij: Deze heerlijkheid was aanvankelijk in handen van de abdi van Nijvel tot ze aan het einde van de 13^{de} eeuw werd toegeëigend door de familie Van Wesemael.
- Duffla Perwijs: Deze heerlijkheid, zo leert ons de geschiedenis, was aanvankelijk in handen van de heren van Grimbergen, vervolgens ging het over naar de Mechelse Berthouts en kwam ten slotte in handen van Duffels laken

Vanaf de 15^{de} eeuw kent de gemeente een ware bloeiperiode dankzij de weefnijverheid, zo worden de Duffelse lakens uitgevoerd naar onder andere Lübeck, Riga en Keulen en later ook



naar Spanje en Portugal. In de Nederlands stad Leiden wordt het vervaardigingsproces overgenomen en ontstaat een eigen lakennijverheid. Aldus ontstaat, naast de naam voor de plaats ook het woord "duffel" met de betekenis "zwarte, ruwe stof van wol", tegenwoordig het meest bekend van de duffel jas. Duffel groeit in deze periode uit tot een zeer vermaard, rijk bewoond gebied met buitengewoon veel mooie huizen. Kasteel Ter Elst, Muggenberg en het hoogkoor van de Sint-Martinuskerk herinneren hier nog aan.



Schuttersgilden

Er werden in deze periode ook drie schuttersgilden (de Gilde van de Edele Voet- of Kruisboog van Sint-Joris, de Oude Gilde van Sint-Sebastiaan en de Jonge Gilde van Sint-Sebastiaan) en twee religieuze "broederschappen" (Gulde van Sint-Martinus en de Onse Vrouwe Gulde van Duffele) opgericht. De Duffelse schuttersverenigingen waren zo succesvol dat ze onder andere in 1497 de eerste prijs behaalden in een vermaard schietspel in Mechelen. Dit inspireerde de bewoners om zelf ook een schuttersfeest in te richten. Tijdens deze festiviteiten werd er elke avond een toneelopvoering georganiseerd. Zo ontstonden de rederijkerskamers vanaf de 16^{de} eeuw. De Tachtigjarige Oorlog (1568-1648) luidde het verval van de welvaart in.

In het begin van de 17^{de} eeuw komen de drie "Duffels" in het bezit van de familie van Merode, markiezen van Deinze. Elk van de heerlijkheden behoudt echter zijn eigen schepenbank en het duurt nog tot 1796 vooraleer de gemeente onder Frans bestuur verenigd wordt.

Moderne Tijd

De gemeente groeide stilaan uit tot een klein handels- en industrie centrum, in tegenstelling tot de meeste andere dorpen van het Mechelse arrondissement die zich rond 1840 vrijwel uitsluitend bezighielden met de landbouw. Dit was mogelijk dankzij de ligging langs de Nete en de nieuwe spoorlijn Brussel-Antwerpen. Deze zorgde immers voor een vlotte verbinding met de belangrijkste steden en de Haven van Antwerpen. In deze periode floreerde vnl. de handel in kalk, hout en steenkolen.

Met de komst van een met stoommachines uitgeruste wollen stoffenfabriek (producent van het vermaarde duffel), deed de industriële revolutie haar intrede in Duffel. Enkele decennia later volgden de steenbakkerijen (met ruim

500 arbeiders een van de belangrijkste werkgevers in die periode in Duffel) en kort na 1900 de papierfabriek G. Morrees en Cie (later de Papeteries Anversoises). De industrialisatie zal zich vanaf dan vooral verder zetten langs de Nete, en brengt in de 20^{ste} eeuw onder andere een nikkelfabriek, Scott, Transpac en Sidal naar Duffel.

De Eerste Wereldoorlog ten slotte brengt een golf van verwoesting en vernieling over het Netedorp, waar tijdens de Slag rond de Nete het ganse centrum in puin wordt gelegd. Ook het kasteel Ter Elst heeft hier zichtbaar zwaar onder te lijden gehad.

Lier

Geschiedenis

Lier op de Ferrariskaart (1775)

De etymologie van de naam Lier is niet helemaal duidelijk. Meerdere verklaringen zijn terug te vinden in het Germaans, Keltisch of oud-Nederlands.

De geschiedenis van de Stad Lier begint wellicht bij een Frankische villa uit de Merovingische tijd, mogelijk te Emblem, in de 7^e of 8^e eeuw, wanneer de (later heilig verklaarde) Gummarus van Lier wordt geboren. De stadsrechten werden in het jaar 1212 verleend door hertog Hendrik I van Brabant.

Het wapen van Lier bestaat uit twee leeuwen die een banier vasthouden.

Lier kende een grote bloei in de 14^e en 15^e eeuw dankzij de lakennijverheid, en het privilege van de veemarkt. In 1496 vond het huwelijk tussen Filips de Schone en Johanna van Castilië plaats in Lier. Een Spaanse koningin die vanuit Spanje naar de Lage Nederlanden kwam om te trouwen was een ongezien evenement voor die tijd. De huwelijksplechtigheid gebeurde in de Sint-Gummaruskerk.



Een opmerkelijk gegeven is dat in 1860 een quasi volledige skelet van een mammoet gevonden werd in Lier nabij de Dungelhoeffkazerne. Een replica in kunststof is sinds 2018 te bewonderen in Lier in het stadsmuseum.

In 2023 werd aan de Berlarij een houten middeleeuwse weg teruggevonden.

Geografie

Hydrografie

- De rivier de Nete, ontstond vroeger ten zuiden, maar nu ten noorden van de stad door de samenvloeiing van de Grote en Kleine Nete.
- De rivier de Kleine Nete die gedeeltelijk ook "Binnennete" wordt genoemd.
- De rivier de Grote Nete.
- Het Netekanaal, begint aan het Albertkanaal en komt ten zuidwesten van Lier samen met de Nete.
- De Afleidingsvaart van de Nete, ook wel "Omleidingsvaart" genoemd.
- De Albertvaart, een korte verbinding tussen de oorspronkelijke loop van de Kleine Nete en de Grote Nete aan de oostkant van de stad.

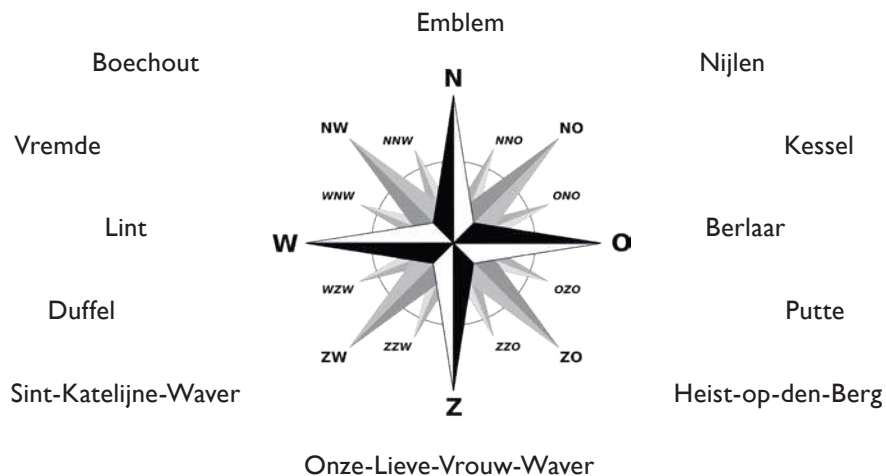
Kernen

Het grondgebied van de stad Lier is onderverdeeld in vijf hoofd wijken. De wijken Leuvensepoort en Mechelpoort werden genoemd naar de vroegere stadspoorten. In het noorden ligt de wijk Lisp. De vierde wijk is het stadscentrum (binnenstad) en de vijfde is de vroegere deelgemeente Koningshooikt. In 1965 en 1990 werden in het kader van de organisatie van de Sint-Gummarusfeesten tal van kleinere wijkcomités opgericht. Een aantal van hen is nog actief als wijkvereniging.

Deelgemeenten

#	Naam	Opp. (km ²)	Inwoners (2021)	Inwoners per km ²	NIS-code
1	Lier	33,23	32.721	973	12021A
2	Koningshooikt	16,62	4.238	258	12021B

Aangrenzende gemeenten



Natuur en landschap

Lier ligt aan de westkant van de Kempen, bij de samenvloeiing van de Grote Nete en de Kleine Nete, op een hoogte van 4-12 meter. Tot de parken en natuurgebieden behoren:

- Het stadspark, kleine groene long in het centrum met vijver en speeltuin.
- De vesten, een groene ring rond de stad op de plek van de oude stadsomwalling. Deze werd eind 18^e eeuw verlaagd en beplant en vormt nu een 4,2 km lange fiets- en wandelgordel omheen de stad.
- De Polder van Lier
- Het Lachenbos en het Mushaagbos (5,5 ha)

Begijnhof Lier

Het begijnhof van Lier is een van de drie oudste van Brabant en ontstond, vermoedelijk, in de eerste helft van de 13^e eeuw. Oorspronkelijk woonden de begijnen niet in een afgezonderd begijnhof, maar vormden ze op een aantal plaatsen verspreid een vrije gemeenschap waar zij in onthouding en in een armoedig bestaan leefden. Hun vrije tijd werd besteed aan gebed en meditatie. Een sterke toename aan begijnhoven kwam er na de kruistochten, midden 13^{de} eeuw, waardoor vele vrouwen samen gingen wonen. In Lier gingen rond 1258 spontaan een aantal ongehuwde vrouwen buiten de eerste omwalling samenwonen in de buurt van het huidige begijnhof, waar zich toen een jachtslot van de hertog van Brabant bevond. Rond 1200 zouden hier reeds drie zusters een aantal gebouwen gelegen in het huidige begijnhof hebben afgestaan om er een woonplaats voor geestelijke dochters te stichten. Deze stichting kreeg een gebouw van Aleidis van Bourgon-dië, de echtgenote van Hendrik III van Brabant, gelegen aan de reeds bestaande gebouwen. Zo groeide het Lierse begijnhof langzaam.


In 1258 werd het begijnhof verheven tot een autonome parochie onder bescherming van Aleidis. Zo kregen de begijnen de toelating om over een eigen kerk en pastoor te beschikken. In 1274 nam hertog Jan I het Liers begijnhof onder zijn bescherming. Zijn opvolgers Jan II en Filips de Goede namen deze bescherming over. Tussen 1389 en 1430 werd het begijnhof geïntegreerd binnen



de muren van de stad. Ondertussen werd het begijnhof door de eeuwen heen geplaagd door verschillende branden en plunderingen.

Het begijnhof ontstond dus in de 13^e eeuw, maar de meeste huidige huizen dateren uit de 17^e en het begin van de 18^e eeuw. In de jaren negentig werden grote delen gerestaureerd. Zo werd de oostelijke "grachtkant" volledig vernieuwd, inbegrepen het interieur van de huizen. Ze hebben hun voorgevel richting begijnhof, terwijl hun achtergevel (die grenst aan de Kleine Nete) volledig vensterloos is.

Het huidige begijnhof is ongeveer 2 hectare groot.



Fort Van Duffel

De Redoute van Duffel, beter bekend als het Fort van Duffel of het Spoorwegfort van Duffel (sinds 1894 spreekt men ook kortweg over het Spoorwegfortje), was een verdedigingswerk dat deel uitmaakte van de Vesting Antwerpen. De oprichting van de redoute werd in 1886 gestart en was klaar in 1888. Het spoorwegfort ligt te Duffel, op de grens met Sint-Katelijne-Waver, en maakte deel uit van de buitenste fortengordel rond Antwerpen.

Geschiedenis

In de 19^e eeuw werd de verdediging van België door het kleine leger als moeilijk ingeschat door de honderden kilometers landgrens. Daarom werd gekozen om de verdediging toe te spitsen op bepaalde punten, een geconcentreerde defensie. Bij vijandelijke overmacht zou het leger zich terugtrekken naar één, beter te verdedigen plaats: het Nationaal Reduit. Dit was Antwerpen. Omdat het geschut een steeds verder bereik kreeg, werden de verdedigingsgordels ook verder van de stad gesitueerd. Er was een binnenste fortengordel, de zogenaamde Brialmontforten en een verder afgelegen buitenste verdedigingsgordel. Het fort van Duffel behoort tot deze laatste: zie de kaart met de twee gordels. De buitenste gordel werd aangelegd tussen 1878 en 1905.

De ingang van het fort.

Het spoorwegfort van Duffel werd gebouwd tussen 1886 en 1888. Het bestond uit een heuvel met artillerie en met een uitgegraven gracht errond, en had als specifieke opdracht de verdediging van spoorlijn 25, die sinds 1836 tussen Brussel en Antwerpen liep. Deze spoorweg vormde de snelste verbinding tussen de hoofdstad en de havenstad en was daarom een zeer belangrijke verbindingslijn. Reeds in 1894 moest het fort versterkt worden omdat het al niet meer aangepast was aan de geëvolueerde wapens: het werd steviger bepantserd en sterker bewapend. De nog bestaande betonnen kazematten dateren uit die tijd. Voordien stond er geschut op de aarden wallen. Deze werd vervangen door kanonnen onder stalen koepels, die via onderaardse gangen te bereiken waren vanuit een rondgang. Op sommige plaatsen werden drie meter dikke betonnen overwelvingen aangebracht. Het Fort van Duffel was het eerste dat gewelven in

gewapend beton kreeg. Al snel bleek het fort echter militair weinig waarde te hebben. In 1906 kreeg het fort enkel nog een meer beperkte, ondersteunende functie: het moet het gebied tussen het Fort van Walem en het Fort van Sint-Katelijne-Waver helpen verdedigen. De wet die dit bepaalde, trad in 1913 in werking. De bemanning werd overgeplaatst naar het Fort van Koningshooikt en de centrale geschutskoepel met kanonnen naar het Fort van Kessel.

Eerste Wereldoorlog

Tijdens de Eerste Wereldoorlog begonnen de beschietingen van het fort op 28 september 1914. De fortcommandant was Jules Hastray. Hij had slechts 80 soldaten ter beschikking. De gevraagde versterking en extra munitie werden niet geleverd. Veel Duits geschut miste doel omdat het zicht verhinderd werd door de vele bomen in de omgeving. De granaten van de verdediging geraakten echter op. Op 3 oktober 1914 stuurden de Duitsers een onderhandelaar, doch hierop werd niet ingegaan. Omdat Hastray kort daarna bericht kreeg dat hij geen versterking moest verwachten, liet hij het materieel vernietigen. De soldaten trokken zich in stilte terug uit het fort. Op 4 oktober namen de Duitsers het lege, brandende fort in. Het zou verder geen militaire rol van enige betekenis meer spelen.


Na de Eerste Wereldoorlog gebruikte het Belgische leger het fort nog heel even, maar verlieten het al snel terug. Het bleef lange tijd enkel bewoond door een toezichter en zijn gezin. Tijdens de Tweede Wereldoorlog negeerden de Duitsers het fort. Hierdoor konden gezinnen er schuilen voor bombardementen, maar konden ook mannen die verplicht waren om in Duitsland te gaan werken, zich hier schuilhouden.

Tot 1972 werd het fort bewoond door een militair toezichter en zijn gezin. In 1972 werd het verkocht aan een aannemer die het begon te slopen. Toen die in 1973 plots overleed, stopten de sloopwerken ook. Een stuk van het domein werd nog onteigend om de straat waartegen het fort gelegen is - de Mechelsebaan - recht te trekken. Verder raakte het fort in verval.

Eind 2009 werd het fort gekocht door de vzw Kempens Landschap voor een prijs van 145.000 euro. Het was toen een ruïne. Vanaf 2011 werd het gedeeltelijk gerestaureerd en toegankelijk gemaakt.

Vanaf 2014 werd het fort deels opengesteld voor bezoekers. De hoofdgebouwen kunnen gedeeltelijk vrij bezocht worden en er is een permanente tentoonstelling over het fort en de natuur erin. In het fort is een brasserie ("De Krone") waar men iets kan eten of drinken. De brasserie is een job-ervaringscentrum, gesteund door de gemeente Duffel en de provincie Antwerpen. Jongeren met een autismespectrumstoornis kunnen er werkervaring opdoen.

Rond het fort, aan de buitenzijde van de ringgracht, loopt een wandelpad van 1,2 km.



Historiek VVW Nete

VVW Nete is ontstaan uit het toervaartbestuur anno 1987. De toenmalige secretaris Jos Jonkheer had zich achter het project gezet om in de dode Nete arm een aanmeerplaats uit te bouwen om bijkomende afmeer infrastructuur te voorzien in die regio.

In 1987 was er een eerste overleg met het toenmalige waterwegbeheerder AWZ voor de toelating voor de uitbouw van een haven. Die toelating werd goedgekeurd, doch de dienst besliste eerst de dijk te herstellen en de verzanding te verwijderen. In de loop van de procedure is in 1989 de heer J. Jonkheer overleden.

In 1990 is AWZ begonnen met de dijkwerken in gans de dode arm. Uiteindelijk heb ik toen het project overgenomen en eind 1990 is VVW Nete statutair opgericht om wettelijk te kunnen verder werken. Met de hulp van VVW en enkele clubs, nu nog beheerders, werd een beginkapitaal ingebracht. Een bevriend aannemer heeft de palen voor de steigers geheid en tegen eind 1991 werd met een werkploeg van de leden over de ganse lengte de steiger afgewerkt.

Rond 1995 zijn de problemen begonnen. De gemeente Duffel heeft het BPA gewijzigd en het hele schiereiland is dan als bosgebied ingekleurd. Deze publicatie bood geen mogelijkheden meer om accommodatie uit te bouwen. In een bosgebied kan geen sport of recreatie plaats vinden.

Even later heeft de Provincie Antwerpen al de omliggende overstromingsgebieden van de Beneden Nete vallei en grondgebied van Lier, over gedragen aan Natuurpunt. Toen werd door laatste het grondgebied geclaimd als vogelrichtlijn gebied, wat later door de Vlaamse Gemeenschap Bossen werd ontkend.

Door al die heibel en krantenartikelen werd de aandacht getrokken door de politiek waardoor het onmogelijk werd om energie ter plaatse te krijgen. Ook de verdere uitbouw kwam in het gedrang. Er waren in de politiek voor- en tegenstanders, waaronder de 'groenen'. Er werd zelfs geopperd dat de haven daar moest wijken voor vogels en groen.

Uiteindelijk is VVW Nete een haven IN de natuur geworden met een rustige ligging, dat ook door veel booteigenaren gesmaakt wordt. Er is altijd een wachtlijst geweest voor een ligplaats.

De Vlaamse Waterweg heeft VVW Nete altijd bijgestaan en de nodige ondersteuning verleend waar nodig. Er werd tussentijds een nieuw dossier opgemaakt naar Stad en Provincie voor de erkenning van de haven in dit gebied, maar zonder resultaat.

Anno 2024 heeft de Vlaamse Regering een nieuw BPA opgemaakt voor het hele gebied van de Beneden Nete waarin het bosgebied is opgeheven en overal zachte recreatie is toegelaten.

We kijken hoopvol naar de toekomst.
Hugo Geudens, voorzitter.



Info voor de toervaarders

Gastclubs

Onderstaande clubs geven gastvrijheid aan de toervaarders van en naar de TV reünie tijdens het aanvaren en de terugreis

- Jachtklub Leopoldsburg
- VVW-Emblem
- VVW-Gent-Leie
- VVW-Taxandria
- VVW-Yakan
- Flandria Brugge
- VVW-Bocholt

Voor de havenmeesters en de schippers

Afspraak is één gratis overnachting 10 dagen voor 24 mei en één gratis overnachting 10 dagen na 2 juni, of in samenspraak met de plaatselijke havenmeester.

Voor de schippers

Bij VVW-Nete meren we gratis af van 24 mei tot 2 juni, inclusief het elektrisch verbruik met max 6 amp. Wie voor 24 mei en na 2 juni een ligplaats wil bij VVW-Nete zal de normale ligdagprijs betalen aan het geldende tarief van de club, tevens zal na 2 juni geen elektriciteit meer voorhanden zijn.

Secretariaat

Het secretariaat bevindt zich in de tent voor aan de kom. Je kan er terecht vanaf zaterdag 24 mei tot donderdag 29 mei dagelijks tussen 09u00 en 11u00.

RESPECTEER ieder zijn vakantie en kom enkel op de openingsuren naar het secretariaat. Zend uw inschrijving te laatste op 5 mei naar info@vww.be en in cc naar paula.dillen@hotmail.com.

Of naar VVW Beatrijslaan 25-2050 Antwerpen.

Wij durven rekenen op ieders medewerking voor een vlot verloop en op de onmiddellijke betaling van de inschrijving.

Marifonie

Varend, VHF 10.

Babbels, METEEN naar VHF 77.

De TV verantwoordelijk kan de havenmeester oproepen voor of na sluis Duffel en dit enkel op VHF 72.

Vlagentiquette

Zie elders in de toervaartgids.

Vaarroutes en afmeren

Om de jaarlijkse problemen bij het aan en terugvaren te voorkomen, maak onderlinge afspraken in jullie club. Volg de aanwijzingen van jullie konvooleider en de plaatselijke havenmeester.

Aanvaren

Komende van het Albertkanaal via sluis Viersel stroomafwaarts richting sluis Duffel, 500m voor de sluis aan STB ligt VVW-Nete.

Wie via de Schelde, Rupel en of de Nete aanvaart richting sluis Duffel, 500m na de sluis aan BB ligt VVW-Nete.

Vuilcontainers

Zullen tijdens de reünie geplaatst worden. Sorteren is ook hier van belang.

Bunkeren

Is op de locatie niet toegelaten en zelfs niet mogelijk, hou hier rekening mee, aanvaren met volle tanks.

Inkomkaarten

Omwille van verlies en dergelijke voorzien we jaarlijks gekleurde bandjes, bij je inschrijvingspakket ontvang je de bandjes, de kleurcode staat op de enveloppe.

Let op !!

Tijdens onze feestweek worden er GEEN maaltijden meegenomen aan boord.

Afvaren

Kan na het afsluiten van de reünie en het strijken van de vlaggen, maak duidelijke afspraken om onnodige opstoppingen aan sluizen te voorkomen.

Bereikbaarheid voor auto en fietsers:

- Via Duffel en dan de baan van St Katelijne naar Lier (=NI08) volgen tot net

over de brug van het kanaal. Dan op de brug direct rechtsaf en nogmaals rechts = Anderstad. Dan onder de brug door naast het Netekanaal tot einde parking. (+/- 2km)

- Via Lier, de ring R16 volgen tot kruispunt van de Aarschotsesteenweg (cultureel centrum 'De Mol' en brandweerkazerne) inslaan richting Lier. Eerste licht links NI08 inslaan en altijd baan volgen tot aan de brug. Vóór de brug links inslaan en direct terug rechts = Anderstad. Dan onder de brug door naast het Netekanaal tot einde parking. (+/- 2km)

Bereikbaarheid openbaar vervoer:

Bus 30 rijdt van Mechelen – Duffel – Lier = halte Anderstad of Herderin

Bus 63 rijdt van Lier station naar Herderin.

Opgelet: de nummers van de buslijnen wijzigen per 6 januari 2025!

Iedereen is van harte welkom, maar de rust en de natuur dienen gerespecteerd te worden. Geen lawaai!

Nuttige telefoonnummers

Brandweer of ambulance	Tel 112
Europees noodnummer	Tel 112
Politie	Tel 101
Tele-onthaal	Tel 106
Cardstop	070 344 344

Nuttige telefoonnummers in de regio

Bruggen in de regio:		
Sluis Duffel	+32 15 31 01 99	VHF 22
Sluis Viersel	+32 3 485 51 27	VHF 22

Hulpdiensten	
Dringende hulp politie	112
Hulpdiensten, oproep bij ongeval	112
Antigifcentrum, dringende gevallen	+32 70 24 52 45

Huisartsen wachtdienst		
Weekenddienst	één centraal nummer	1733
www.hijw.be		

Allerlei	
Huisartsenpraktijk Lier	+32 3 480 28 88
Dierenarts Lier	+32 3 489 19 29

Speciaal woordje van dank

Voor onze 43^{ste} Toervaartreünie:

- **Aan de Stad Lier en de gemeente Duffel en de toeristische diensten** voor de gastvrijheid en alle logistieke steun bij de realisatie van onze 43^{ste} Vlaamse toervaartreünie.
- **Aan de Waterwegbeheerder** die het nautische gedeelte garanderen en verzorgen met bruggenwachters en sluismeesters.
- **Aan onze trouwe Belgische marine kadetten** voor het verzorgen van het protocol van onze toervaartreünies.
- **Aan alle VVW-gasthavens** die de verplaatsing naar deze reünie echt gastvrij maken.
- **Aan al onze sponsors** die de uitstraling van VVW-Toervaren mee helpen uitdragen en voor ons een zorgeloze sportbeoefening waarmaken.
- **Aan onze toervaartcoördinatoren** die het weer eens voor mekaar gekregen hebben zo'n 100 boten te verzamelen.
- **Aan al onze toervaartafgevaardigden** die het initiatief nemen in hun club om het toervaren naar hun clubleden te promoten.

Aan alle medewerkers die van de toervaart een echte discipline maken:

- **Aan de administratieve medewerkers** die noodzakelijk zijn om een afdeling in goede banen te leiden, van deze manifestatie mee een succes te maken en die het ook mogelijk maken dat deze toervaartgids weerom van de persen kan rollen.
- **Aan de toertochtbegeleiders** die de verantwoordelijkheid en het initiatief nemen om nieuwe leden mee te brengen.
- **Aan de catering** die van tochten en bijeenkomsten telkens opnieuw een culinair avontuur maken.
- **Aan de technische ploeg** die achter de coulissen enorm veel werk verzet. Zonder deze vrijwilligers geen toervaartreünie.
- **Aan allen** die in deze lijst niet genoemd zouden zijn maar ook op een of andere wijze hun steentje bijdragen.

De voorzitter
VVW-Toervaren

Motorboot

PASSIE VOOR VAREN
MAGAZINE • PLATFORM • EVENTS



ALLES LEZEN OVER HET MOTORBOOTVAREN?

Met een abonnement op Motorboot Magazine trakteert u zichzelf jaarlijks op meer dan 1.000 pagina's boordevol vaarbestemmingen, techniek, vaarimpressies, mensen-mens verhalen, nieuws en achtergronden, met interessante thema's en nog veel meer. #passievoorvaren

- elke maand Motorboot Magazine in uw brievenbus
- met exclusieve inlog op de site motorboot.com
- en dus toegang tot het online archief van 40 jaar Motorboot historie
- maandelijks een interessante nieuwsbrief
- en nog veel meer!



ONLINE & OFFLINE

Voor meer informatie of het afsluiten van een abonnement: www.motorboot.com/abonnement-op-motorboot of mail met H el ene: abonnementen@motorboot.com en het eerstkomende nummer valt bij u in de brievenbus.

MAAK UW PASSIE VOOR VAREN COMPLEET MET EEN ABONNEMENT OP MOTORBOOT MAGAZINE!



bootpolisvergelijker.nl


Zorgeloos
genieten van
uw boot!

- Onafhankelijk vergelijk van verzekeraars
- Advies bij het kiezen voor de beste polis voor ú
- Snelle en duidelijke schadeafwikkeling

**Mail of bel ons en ontvang meerdere
offertes met één aanvraag!**

Boscheweg 67, 5281AH Boxtel
info@klompbv.com

 T. +31 (0)73 55 123 67
 T. +32 (0)499 70 47 10



Assurantiebedrijf Klomp B.V.
Onafhankelijke Specialisten

luxejachtverzekering.com

Marifoon: OOSTENDERADIO

Sedert 1 september 2022 zendt Oostenderadio geen berichten en waterstanden meer uit op vaste tijdstippen; enkel nog dringende berichten (enkel voor Vlaanderen), onmiddellijk na ontvangst.

Voor calamiteiten en noodgevallen kan men terecht bij de 112, en 24/7 bij RIS-operatoren in Hasselt en Evergem op het gratis nummer 0800 30 440.

Uitzendingen voor de binnenvaart

Oostenderadio verzekert de uitzending voor de binnenvaart van dringende (Notice to Skippers) NtS-berichten. Deze berichten worden onmiddellijk na ontvangst uitgezonden op VHF kanaal 10, en voorafgegaan door sécurité.

De VHF zenders hiervoor staan in Gent, Kortrijk, Vilvoorde, Mol, Ronquières, Luik en Namen.

Alle scheepvaartberichten zijn steeds terug te vinden via de web-applicatie VisuRIS.be.

Meer info:

Oostenderadio, Maritiem Plein 3, 8400 Oostende, tel.: +32 59 34 24 94.



VHF kanalen

Kunstwerk	VHF
Jachthaven Linkeroever	09
Jachthaven Willemdok	31
Stadshaven Antwerpen	69
Bruggen Haven Antwerpen: steeds brugnaam vermelden: Londenbrug - Siberiabrug - Noordkasteelbrug - Lillobrug	69
Navigatiekanaal dokken: verplicht uitluisteren	60
Straatsburgdok: melden bij in-/uitvaren dokken*	20
Noordlandbrug: melden bij in-/uitvaren dokken*	60
Kattendijksluis: melden bij in-/uitvaren dokken*	69
Royerssluis*	60
Boudewijnsluis/Van Cauwelaertsluis*	71
Schip-schip Schelde stroomopwaarts boei 100	10
Centrale Zandvliet	12
Centrale Hansweert	65
Centrale Terneuzen	03
Centrale Sluisorganisatie Terneuzen	69
Centrale Vlissingen	18
Sluizen Vlissingen	18
Breskens Jachthaven	31
Cadzand Jachthaven	31
Traffic Center Steenbank	64
Traffic Center Zeebrugge	69
Traffic Center Wandelaar	65
Traffic Center Wandelaar Approach	60
Sluizen Zeekanaal Brussel-Schelde	68
Bruggen Zeekanaal Brussel-Schelde	25
Aanmelden Zeekanaal bij invaren in Wintam	68
Spoorboog Boom en Baanbrug Boom (Rupel)	20
Scheldebruggen Temse (op afspraak)	23
Contactkanaal op rivieren en kanalen	10

* in de Haven van Antwerpen steeds aan- en afmelden met een FD-nummer. Aanvragen kan bij www.jachthavenantwerpen.be

Verschillende VHF kanalen zijn gewijzigd!

Wij hebben ons best gedaan deze zo goed mogelijk aan te passen. Alle VHF kanalen kan u terugvinden op www.visuris.be en op <https://www.eurisportal.eu/>

VHF Kanalen Nederland

Verschillende marifoonkanalen zijn ook gewijzigd in Nederland. In het volgende overzicht is te zien om welke VHF-kanalen het gaat.

	Stad	Naam	Nieuw kanaal
1	Nieuwegein	Koninginnensluis	78
2	Nieuwegein	Noordersluis	78
3	Dorkwerd	Brug Dorkwerd	81
4	Farmsum	Zeesluis Delfzijl	60
5	Groningen	Dorkwerdersluis	78
6	Hollum	Zeeverkeerspost Ameland	04
7	Terschelling West	Verkeerscentrale Brandaris Noodset	02
8	Kampen	Eilandbrug	78
9	Willemstad NB	Volkeraksluizen (beroepsvaart)	78
10	Burgh-Haamstede	Vuurtoren Burgh-Haamstede	87
11	Hansweert	VTS Centrale Hansweert	19
12	Ouddorp ZH	Zeeverkeerspost Ouddorp	87
13	Dordrecht	AIS ontwikkelsysteem Rijkswaterstaat	27
14	Berlicum NB	Sluis Hintham	81
15	Heel	Sluis Panheel	81
16	Maasbracht	Sluis Maasbracht	78
17	Oosterhout NB	Marksluis	78
18	's-Hertogenbosch	Sluis Empel	81
19	Zandvliet	Scheepvaart Informatiedienst	19

De nieuwe VHF-kanalen zijn vastgesteld in overleg met het Agentschap Telecom, Belgische Agentschap Telecom (BIPT) en Port of Antwerp.



Lijst met Afval en Tank Pompstations aan het water in Vlaanderen

Plaats	Locatie	Telefoon	Tanken	Afval
Antwerpen	Jachthaven Willemdok	+32 3 231 50 66	x	x
	Jachthaven Linkeroever	+32 475 64 39 57	x	
	Nassau Asiadok 28D - 2030 Antwerpen	+32 3 233 00 67	x	
Beernem	Beernemse Watersportvereniging	+32 479 45 95 26	x	
Blankenberge	North Sea Boating Oude Wenduinsteenweg 12 8370 Blankenberge	+32 50 41 75 36		
Desteldonk	VVW-Mendonk	+32 491 46 50 57 +32 475 21 80 10	x	
Diksmuide	De Ijzervaarders	+32 495 79 54 45	x	
Hasselt	Bouts 300m voor sluis Hasselt SB	+32 11 22 69 01	x	
Lingen	Kempenweg 110 6002 SX Weert - NL	+31 495 51 82 22	x	
Luik	Neptunia	+32 4 240 60 08	x	x
Mol	Porta Ventura	+32 495 70 90 83	x	x
Nieuwpoort	VVW-Westhoek	+32 486 15 95 89	x	x
	Kon. Yacht Club Nieuwpoort	+32 58 23 44 13	x	x
Ophoven	Jachthaven De Spaanjerd	+32 89 56 75 03	x	x
Ravels	Jansens-Van Tighelt Kanaaldijk 26	+32 14 41 29 84	x	
Turnhout	Jachthaven Taxandria Kanaal Dessel-Turnhout-Schoten	+32 496 27 96 32	x	x
Wervik	Neptunia Wervik	+32 56 53 27 87	x	

Uitrusting voor pleziervaartuigen

U kijkt er vast naar uit om met uw pleziervaartuig op het water te vertoeven. Maar pleziervaren moet natuurlijk in veilige omstandigheden gebeuren. Daarom moet u aan boord bepaalde uitrusting voorzien. Sommige uitrusting is verplicht, andere aanbevolen. Alle uitrusting moet zich in goede staat bevinden en klaar zijn voor gebruik.

De uitrustingseisen hangen af van:

- het gebruik van uw vaartuig (privaat of bedrijfs- of beroepsmatig)
- het type vaartuig
- de registratie van uw vaartuig
- de zone waarin u wilt varen

Gebruik

Voor pleziervaartuigen met bedrijfs- of beroepsmatig gebruik is meer uitrusting verplicht dan voor privaat gebruik.

Privaat

Een pleziervaartuig voor privaat gebruik is een vaartuig (2,5 tot en met 24 meter) waarmee u aan pleziervaart doet:

- met maximum 12 passagiers aan boord en
- dat u niet bedrijfs- of beroepsmatig gebruikt

Denk bijvoorbeeld aan een vaartocht met eigen familie of vrienden.

Bedrijfs- of beroepsmatig

Een pleziervaartuig voor bedrijfs- of beroepsmatig gebruik is een pleziervaartuig (2,5 tot en met 24 meter) dat u gebruikt bij de uitoefening van een economische activiteit:

- met of zonder winst oogmerk
- door een onderneming of een natuurlijke persoon

Voorbeelden van bedrijfs- of beroepsmatig gebruik zijn:

- verhuur
- vervoer van maximum 12 betalende passagiers
- vaarlessen binnen het kader van pleziervaart
- gebruik van pleziervaartuigen geregistreerd door een verhuurbedrijf
- gebruik voor reddingsactiviteiten

Type pleziervaartuig

Er gelden algemene uitrustingseisen voor motor- en zeilboten. De uitrusting geldt voor pleziervaartuigen met een romplengte tot en met 24 meter. Voor pleziervaartuigen van meer dan 24 meter is er een aparte regeling.

Voor bepaalde types van pleziervaartuigen is minder uitrusting verplicht of mag u alternatieve uitrusting voorzien:

- waterscooters
- vaartuigen voor kleinzeilerij

- sportkieljachten
- kleine reddingsvaartuigen

Registratie

De uitrusting hangt ook af van de registratie van uw pleziervaartuig. Er zijn twee types van registratie mogelijk:

- binnenwateren
- zee en binnenwateren

Binnenwateren

Als uw vaartuig geregistreerd is voor binnenwateren, moet u minstens de uitrusting voorzien voor zone I.

Zee en binnenwateren

Als uw vaartuig geregistreerd is voor zee en binnenwateren, moet u minstens de basisuitrusting voor zee (zone 4) aan boord hebben, ook wanneer u zich op binnenwateren bevindt.

Voorbeeld

Uw vaartuig is geregistreerd voor zee en binnenwateren. Tijdens het weekend maakt u een vaartocht op de Leie. Ook al blijft u de hele tijd op binnenwateren (namelijk de Leie), u moet standaard de uitrusting voor zone 4 (zee) aan boord hebben.

Zone

Naast de uitrusting volgens de registratie moet u ook uitgerust zijn voor de zone waarin u wilt varen. U moet de uitrusting aan boord hebben voor alle zones die u tijdens uw reis doorkruist.

- zone 0: meren en plassen (nog niet van toepassing)
- zone 1: alle met de zee verbonden binnenwateren behalve de Beneden-Zeeschelde
- zone 2: de Beneden-Zeeschelde
- zone 3: de havens van de kust
- zone 4: de zone vanaf het strand tot 6 zeemijl
- zone 5: de zone vanaf 6 zeemijl tot 60 zeemijl
- zone 6: de zone vanaf 60 zeemijl tot 200 zeemijl
- zone 7: de zone voorbij 200 zeemijl

Voorbeeld

U maakt een vaartocht van Nieuwpoort naar Londen. Tijdens die tocht bevindt u zich op een bepaald moment verder dan 6 zeemijl van een kust (zone 5). U moet daarom voor die reis de uitrusting van zone 5 aan boord hebben.

Bron: <https://mobilit.belgium.be/nl/scheepvaart/pleziervaart/vaartuig/uitrusting>

Uitrusting algemene plezier- vaartuigen voor privaat gebruik

Uitrusting

De uitrusting van uw vaartuig hangt nu af van waar en wanneer je vaart. Het FOD heeft lijsten opgesteld met de verschillende categorieën van vaarwater en van zaken die aan boord aanwezig moeten zijn. Naast de uitrusting volgens de registratie moet u ook uitgerust zijn voor de zone waarin u wilt varen. U moet de uitrusting aan boord hebben voor alle zones die u tijdens uw reis doorkruist.

- zone 0: meren en plassen (nog niet van toepassing)
- zone 1: alle met de zee verbonden binnenwateren behalve de Beneden-Zeeschelde
- zone 2: de Beneden-Zeeschelde
- zone 3: de havens van de kust
- zone 4: de zone vanaf het strand tot 6 zeemijl
- zone 5: de zone vanaf 6 zeemijl tot 60 zeemijl
- zone 6: de zone vanaf 60 zeemijl tot 200 zeemijl
- zone 7: de zone voorbij 200 zeemijl
(Voor de specifieke uitrusting per zone zie in dit addendum.)

De uitrustingseisen gelden voor pleziervaartuigen (motor- en zeilboten):

- met een romplengte tot en met 24 meter
- die geen waterscooters, vaartuigen voor kleinzeilerij, sportkieljachten of kleine reddingsvaartuigen zijn

1. Registratie binnenwateren

Uitrusting voor zone I

Verplicht	Uitzonderingen en opmerkingen
Veilige navigatie	
Radarreflector	
Kegel voor zeilboten met motor	
Misthoorn	
Navigatielichten	Opmerking: voldoen aan Colreg 72/ APST
Uitrusting	
Voldoende touwen om te slepen en af te meren (waaronder een touw van minimum 20 meter)	Opmerking: diameter in functie van het bootgewicht

Anker met lijn	Opmerking: diameter van de lijn en het ankergewicht in functie van het bootgewicht
Lensmiddel aangepast aan het vaartuig (zoals handlenspomp, elektrische lenspomp, hoosvat, emmer)	Opmerking: zelflozer volstaat niet. U moet de werking van de elektrische lenspompen kunnen aantonen
Middelen om drenkelingen te vinden en bij te staan (zoals reddingsboei of lifesling, man-overboord-licht of zoeklicht bij nachtvaart)	
Zwemtrap	Opmerking: moet klaar zijn voor gebruik
Communicatie	
Vaste VHF	Opmerking: mag vervangen worden door draagbare VHF, de verplichting geldt alleen voor motorboten van meer dan 7 meter en kajuitzeilboten
Reddingsmiddelen	
Reddingsvest per opvarende (aangepast aan de opvarenden)	
Medische uitrusting	
EHBO-kit	Opmerking: aangepast aan het vaargebied
Navigatiemiddelen	
(Bijgewerkte) navigatiekaarten	Opmerking: digitale navigatiekaarten zijn toegestaan
Getijtafels en stroomtabellen	Opmerking: alleen waar nodig
Brandblusbestrijding	
Brandblusmiddel	Opmerking: volgens de technische eisen van de RCD (boten van voor 1998 moeten voldoen aan de CE- eisen rond draagbare brandblustoestellen) en gecontroleerd volgens de instructies van de fabrikant
Blusdeken	Opmerking: verplicht als er kook-/verwarmings-/verlichtingstoestellen met open vlam aanwezig zijn

Administratieve verplichtingen	
Scheepvaartverkeersreglement voor het vaargebied	
Registratiedocumenten en radiodocumenten	

Aanbevolen	Uitzonderingen en opmerkingen
Middel om klein lek bij huiddoorvoer te dichten	
Dieptemeter	
Speedlog	Opmerking: motorboten die sneller varen dan 15 knopen, zijn vrijgesteld van een log als er een gps/GNSS aan boord is
AIS	

2. Registratie zee en binnenwateren

Uitrusting voor zone 2 - 3 - 4

U moet de uitrusting aan boord hebben voor de hoogste zone die u tijdens uw reis doorkruist. Als u tijdens een vaartocht zowel zone 1 als zone 2 - 3 doorkruist, moet u op uw vaartuig de uitrusting voor zone 2 - 3 voorzien.

Verplicht	Uitzonderingen en opmerkingen
Veilige navigatie	
Radarreflector	
Kegel voor zeilboten met motor	
Ankerbol	
Misthoorn	
Navigatielichten	Opmerking: voldoen aan Colreg 72/ APSB
Uitrusting	
Voldoende touwen om te slepen en af te meren (waaronder een touw van minimum 20 meter)	Opmerking: diameter in functie van het bootgewicht
Anker met lijn	Opmerking: diameter van de lijn en het ankergewicht in functie van het bootgewicht

Lensmiddel aangepast aan het vaartuig (zoals handlenspomp, elektrische lenspomp, hoosvat, emmer)	Opmerking: zelflozer volstaat niet. U moet de werking van de elektrische lenspompen kunnen aantonen
Middelen om drenkelingen te vinden en bij te staan (zoals reddingsboei of lifesling, man-overboord-licht of zoeklicht bij nachtvaart)	
Zwemtrap	Opmerking: moet klaar zijn voor gebruik
Communicatie	
Vaste VHF	Opmerking: mag vervangen worden door draagbare VHF in zone 1 en 2, de verplichting geldt alleen voor motorboten van meer dan 7 meter en kajuitzeilboten
3 rode handstakellichten en 2 parachutes	Opmerking: op de Beneden-Zeeschelde geen parachutes
Reddingsmiddelen	
Reddingsvest per opvarende (aangepast aan de opvarenden)	
Waterdichte zaklamp geschikt voor het geven van alarmseinen of noodsignalen	
Medische uitrusting	
EHBO-kit	Opmerking: aangepast aan het vaargebied
Navigatiemiddelen	
Magnetisch kompas	
(Bijgewerkte) navigatiekaarten	Opmerking: digitale navigatiekaarten zijn toegestaan
Getijtafels en stroomtabellen	Opmerking: alleen waar nodig
Dieptemeter	
Speedlog	Opmerking: motorboten die sneller varen dan 15 knopen, zijn vrijgesteld van een log als er een gps/GNSS aan boord is

Brandbestrijding	
Brandblusmiddel	Opmerking: volgens de technische eisen van de RCD (boten van voor 1998 moeten voldoen aan de CE- eisen rond draagbare brandblustoestellen) en gecontroleerd volgens de instructies van de fabrikant
Blusdeken	Opmerking: verplicht als er kook-/verwarmings-/verlichtingstoestellen met open vlam aanwezig zijn
Administratieve verplichtingen	
Scheepvaartverkeersreglement voor het vaargebied	
Registratiedocumenten en radiodocumenten	

Aanbevolen	Uitzonderingen en opmerkingen
Middel om klein lek bij huiddoorvoer te dichten	
Zeilboten - Lifeline en per opvarende een harnas (met bevestigingslijn)	Opmerking: lifeline moet niet permanent gemonteerd zijn
Motorboten - Lifeline en per opvarende een harnas (met bevestigingslijn)	
Vaste VHF met DSC	
PLB met gps/GNSS (406 MHz en 121,5 MHz)	
Rookpot	
Gps/GNSS	
Verrekijker en peilkompas	
AIS	



Vergeet je vest niet!

Het risico van in het water te belanden, bestaat helaas voor iedereen die vaart - zij het voor plezier of professioneel. Overboord vallen kan een zekere dood betekenen indien je geen reddingsvest draagt. Net zoals bij het dragen van een veiligheidsgordel in de wagen, kan een zwem- of reddingsvest je leven redden in hachtelijke situaties.

In deze situaties draag je best een vest:

- Aan en in sluisen
- Bij snelvaart
- In geval van zeeziekte
- Bij een watertemperatuur lager dan 15 graden
- 's Nachts
- Bij mist
- Vanaf windkracht 4 beaufort
- Op ruw weer
- Bij risicovolle manoeuvres

Zwemvest of reddingsvest?

- een **zwemvest** zorgt ervoor dat je boven water blijft als je in het water terecht komt en helpt je met drijven, en wordt veelal gebruikt door actieve watersporters.
- een **reddingsvest** is gemaakt om je te redden. Het vest draait je, als je in het water komt, altijd op je rug met je gezicht omhoog. Er zijn vaststof reddingsvesten en automatische reddingsvesten.

Bron: (<https://mobiliteit.belgium.be/nl/scheepvaart/pleziervaart/vaartuig/veiligheid-aan-boord>)

Vaarregels

Voor een totaaloverzicht van vaarregels op het water kan je terecht bij www.VisuRIS.be/scheepvaartreglementering. Alle regels in deze gids opnemen zou te onoverzichtelijk worden.

Verder moeten schippers zich ook houden aan de tijdelijke voorschriften die worden uitgevaardigd, zie www.VisuRIS.be/scheepvaartberichten.

Volgende belangrijkste reglementen zijn van toepassing op het overgrote gedeelte van het Belgische waterwegennet:

Algemeen reglement der scheepvaartwegen van het Koninkrijk

(Koninklijk besluit van 15 oktober 1935)

Algemeen politiereglement voor de scheepvaart op de binnenwateren

(Koninklijk besluit van 24 september 2006)

Zowel het Algemeen Politiereglement voor de Scheepvaart op de Binnenwateren (APSB) als de aanvullende reglementen dienen aan boord van een bemand schip aanwezig te zijn. Een exemplaar dat via een elektronisch middel in korte tijd kan geraadpleegd worden is eveneens toegestaan. De betreffende teksten kan u in pdf vorm downloaden op www.visuris.be/Scheepvaartreglementering.

Ook waar een apart reglement van toepassing is dient een exemplaar aan boord beschikbaar te zijn.

Algemeen Politiereglement <https://www.visuris.be/download/b71fa20b-6aaa-4abc-ac95-2c89c0f8ab59?dl=0>

Aanvullende reglementen <https://www.visuris.be/download/309f73d2-f923-4185-929f-0f9940c017fd?dl=0>



Meer weten:
online verzamelden we alle info en teksten voor je op www.VisuRIS.be/scheepvaartreglementering.

Overige reglementering:
zie alle info op www.VisuRIS.be/reglementeringpleziervaart.

Voor alle actuele reglementeringen en verplichtingen bekijk je best de scheepvaartberichten op VisuRIS. Je kan ze in twee vormen bekijken: tekstueel (met vermelding van de locatie) of op kaart. Wil je automatisch op de hoogte blijven **abonneer je dan via VisuRIS:**

- Maak een account aan op **VisuRIS** als je die nog niet hebt.
- Ga naar **mijn RIS** en vervolgens naar **mijn mailinglijsten**.
- Hier kan je kiezen tussen **scheepvaartberichten** en **scheepvaartberichten overzicht**.
- Kies je voor **scheepvaartberichten**, dan krijg je berichten te zien van zodra deze gepubliceerd worden.
- Kies je voor **scheepvaartberichten overzicht**, dan krijg je op een vast tijdstip alle berichten te zien die gelden voor komende week. Indien je kiest voor **scheepvaartberichten overzicht**, kan je vervolgens de frequentie (bv dagelijks) en de periode kiezen (bv 1 week).
- Vink vervolgens de berichttypen aan die je wil ontvangen: vaarwegbericht, ijsbericht, waterstandbericht of weerbericht.
- Je kan kiezen om je voor alle waterwegen te abonneren, of je kan specifieke waterwegen selecteren door ze in te typen in het vakje onder **vaarweg**.
- Kies tenslotte nog de taal waarin je de berichten wil ontvangen en klik op **bewaren**.

De scheepvaartberichten komen via een koppeling ook terecht bij de schippers via hun elektrische vaarkaarten.



Praktische info vaarwegen

Telefoonnummers en marifoonkanalen alsook verval sluizen van de kunstwerken

- Voor alle toegelaten vaarsnelheden op de verschillende kanalen kunt u terecht bij VisuRIS: www.visuris.be/vaarsnelheden.

Vaarsnelheden pleziervaart.

Veilig varen? Denk aan uw snelheid!

Voorwaarden

1. De maximaal toegelaten vaarsnelheden betreffen de vaarsnelheden over de grond.
2. Voor sommige waterwegen zijn plaatselijk lagere vaarsnelheden van toepassing, deze worden door signalisatie of scheepvaartberichten aangegeven. De signalisatie en scheepvaartberichten hebben voorrang op de tabel.
3. De maximaal toegelaten vaarsnelheden moeten verminderd worden in functie van de veiligheid van het scheepvaartverkeer, onder andere:
 - bij het kruisen of het voorbijvaren van varende of stilliggende schepen;
 - bij het manoeuvreren en het nemen van bochten;
 - bij het naderen en het doorvaren van de kunstwerken;
 - bij nacht, bij schemering of bij mistig weer.
4. De snelheid moet steeds zodanig verminderd worden, dat de vaartuigen in het voorbijvaren in kalm water geen golvingen tegen de oevers veroorzaken die meer dan 0,40 m boven de waterstand opslaan.



VLB = vlottende bolder in de sluis • GLST = glijstang in de sluis •
VAR = getijdenwater

- **ALBERTKANAAL** • zie pagina 102
- **BOVEN-ZEESCHELDE** • zie pagina 110
- **BENEDEN - DIJLE** • zie pagina 121
- **DENDER** • zie pagina 124
- **KANAAL BEVERLO** • zie pagina 133
- **KANAAL BLATON-ATH** • zie pagina 128
- **KANAAL BOCHOLT - HERENTALS** • zie pagina 136
- **KANAAL NAAR CHARLEROI** • zie pagina 140
- **KANAAL GENT NAAR OOSTENDE** • zie pagina 144
- **KANAAL VAN IEPEER NAAR IJZER** • zie pagina 148
- **KANAAL LEUVEN - NAAR DIJLE** • zie pagina 154
- **KANAAL NIMMY-BLATON-PERONNES** • zie pagina 130
- **KANAAL VAN ROESLARE NAAR LEIE** • zie pagina 158
- **KANAAL VAN DESSELOVERTURNHOUT NAARSCHOTEN** •
zie pagina 160
- **LEIE** • zie pagina 169
- **MAAS (BELGISCH GEDEELTE)** • zie pagina 178
- **MOERVAART EN DURMEKANAAL** • zie pagina 185
- **NETEKANAAL** • zie pagina 190
- **SAMBER** • zie pagina 194
- **ZEESCHELDE** • zie pagina 196
- **ZEEKANAAL BRUSSEL-SCHELDE** • zie pagina 204
- **ZUID - WILLEMSVAART** • zie pagina 208

AFLEIDINGSKANAAL LEIE • Maximale snelheid: 12 km/u.

Kunstwerk	Km	Telefoonnr	VHF	Verval	LxB
Sluis in Balgerhoeke	27,6	+32 9 377 10 51	20		38,5 x 5,10
Sluis in Schipdonk	14,2	+32 477 67 51 52	20	0,60	38,5 x 5,10

ANTWERPEN - HAVEN • Maximale snelheid 13 km/u

Kunstwerk	Km	Telefoonnr	VHF	Verval	LxB
Kreekraksluizen/ Schelde-Rijnkanaal NL		+31 113 55 90 00 +31 887 97 47 15	20	1,80	320 x 24
Haven Doorvaart Antwerpen			74		

Noordlandbrug (Aan/ uit melden FD nr)			60		
Lillobrug		+32 3 229 72 06	2		
Londenbrug		+32 3 229 72 09	69		
Siberiabrug		+32 3 229 72 09	69		
Mexicobrug		+32 3 229 72 09	69		
Straatsburgdok (Aan/ uit melden FD nr)			20		
Jachthaven Willemdok		+32 3 231 50 66 +32 495 53 54 55 +32 496 23 60 70	31		

BOUDEWIJNKANAAL • Maximale snelheid: 7,2 km/u.

Kunstwerk	Km	Telefoonnr	VHF	Verval	LxB
Sluis Visart / Sluis Pierre Vandamme	11,7	+32 50 54 32 31	68	Var	500 x 57
Spoorbrug Dudzele	5,8	+32 491 35 10 68	68		
Herdersbrug Dudzele	5,2	+32 491 35 10 68	68		
Verbindingsluis Brugge	0,0	+32 491 35 10 68	68	0,44	110 x 10,5

CENTRUMKANAAL • Maximale snelheid: 8 km/u.

Kunstwerk	Km	Telefoonnr	VHF	Verval	LxB
Sluis Obourg-Warton	21,3	+32 65 35 14 67	20	5,00	96 x 12
Sluis Havré	17,9	+32 65 87 22 29	22	VLB 10	124 x 12,5
Lift Stéphy-Thieu	14,5	+32 64 67 12 10	20	Bak 73,15	112 x 12

(HISTORISCH) CENTRUMKANAAL • Maximale snelheid: 3,6 km/u.

Kunstwerk	km	Telefoonnr	VHF	Verval	LxB
Lift 1 Houdeng- Goegnies	0,3	+32 64 22 35 85	74	Bak 15,5	40,8 x 5,2
Lift 2 Houdeng- Aimeries	3,2	+32 64 22 35 86	74	Bak 16	40,8 x 5,2
Lift 3 Strépy- Bracquenies	3,6	+32 64 66 26 50	74	Bak 16,9	40,8 x 5,2
Lift 4 Thieu	7,0	+32 64 67 12 10	74	Bak 16,9	40,8 x 5,2
Sluis I Thieu	13,2	+32 64 67 12 10	74	GLST 6	41,06 x 5,2

KANAAL BOSSUIT NAAR KORTRIJK • Maximale snelheid: 12 km/u.**NIEUW BLOKVAREN**

Kunstwerk	Km	Telefoonnr	VHF	Verval	LxB
Sluis Bossuit	0,4	+32 56 45 51 31	20	VLB 9,5	110 x 11,5
Sluis in Moen	4,5	+32 56 45 51 31	20	4,50	110 x 11,5
Sluis in Zwevegem	9,9	+32 56 45 51 31	20	VLB 9,9	110 x 11,5
Sluis 9 Kortrijk	14,3	+32 478 96 26 03	20	2,75	38,5 x 5,1
Sluis 10 Kortrijk	15,0	+32 478 96 26 03	20	1,85	38,5 x 5,1
Sluis 11 Kortrijk	15,5	+32 478 96 25 03	20	2,73	38,5 x 5,1

BEDIENINGSTIJDEN VAN SLUIZEN 9 - 10 - 11 TE KORTRIJK VOOR DE PLEZIERVAART.**OP: NAAR BOSSUIT**

Sluis 11	07:00	10:00	14:00
Sluis 10	07:30	10:30	14:30
Sluis 9	08:00	11:00	15:00

AF: NAAR DE LEIE

Sluis 11	08:30	11:30	15:30
Sluis 10	09:00	12:00	16:00
Sluis 9	09:30	12:30	16:30

BEDIENINGSTIJDEN VAN SLUIZEN BOSSUIT - MOEN - ZWEVEGEM VOOR DE PLEZIERVAART.

Bossuit	Moen	Zwevegem
07:00	08:30	10:00
09:00	10:30	12:00
11:00	12:30	14:00
14:00	15:30	17:00
17:00	18:30	20:00
20:00		
Of mee met een vrachtschip		

BEDIENING BOSSUIT/ZWEVEGEM OP ZATERDAG TOT 17.00 HR.**KANAAL GENT NAAR TERNEUZEN** • Maximale snelheid: 16km/u.

Kunstwerk	Km	Telefoonnr	VHF	Verval	LxB
Oostsluis Terneuzen NL	14,3	+31 88 79 70 123	18	VAR	220 x 24

Zelzatebrug	19,4	+32 9 358 51 60	11		
Meulestedebrug (bediening op aanvraag)	5,9	+32 9 230 94 77	20		
Tolhuisluis in Gent	3,9	+32 9 225 33 37	20	1,16	85 x 12
Muidenbrug	3,8	+32 9 225 33 37	20		
Wiedauwkaaispoorbrug		+32 9 241 31 24			

KANAAL VAN LANAYE • Maximale snelheid: 9 km/u.

Kunstwerk	Km	Telefoonnr	VHF	Verval	LxB
Sluis Lanaye	0,3	+32 4 374 76 40	18	VLB 13,95	130 x 12,5
Sluis Lanaye Grote	0,3	+32 4 374 76 40	18	VLB 13,95	225 x 25

KANAAL NIEUWPOORT- DUINKERKE • Maximale snelheid: 7 km/u.

Kunstwerk	Km	Telefoonnr	VHF	Verval	LxB
Sluis Veurne	0,0	+32 58 23 30 50	20	Var	38,5 x 5,1
Nieuwpoortsluis	10,4	+32 58 31 10 04	20	0,00	38,5 x 5,1
Ieperbrug	10,8	+32 58 31 10 04	20		

KANAAL Plassendale - Nieuwpoort**Maximale snelheid: 9 km/u. • BLOKVAREN (zie p.73)**

Kunstwerk	Km	Telefoonnr	VHF	Verval	LxB
Sluis Plassendale	0,1	+32 59 26 60 62	20	0,00	38,5 x 5,1
St-Jorissluis Nieuwpoort	20,0	+32 58 23 52 76	20	0,80	38,5 x 5,1
Gravesluis in Nieuwpoort	21,0	+32 58 23 30 50	20	Var	38,5 x 5,1
Beweegbare Bruggen		+32 59 26 60 60	20		

KANAAL POMMEROEUL-CONDE

Kunstwerk	Km	Telefoonnr	VHF	Verval	LxB
Écluse de Pommeroeul		+32 65 35 77 96	20/79		151 x12,5
Écluse de Hensies		+32 65 35 77 96	20/79		149 x12,5

LO-KANAAL • Maximale snelheid: 6 km/u.

Kunstwerk	Km	Telefoonnr	VHF	Verval	LxB
Fintelesluis	0,1	+32 58 28 80 72	20	0,70	38,5 x 5,1
Beweegbare bruggen		+32 58 31 10 04 +32 58 28 80 72 +32 57 42 21 65	20		

RUPEL • Maximale snelheid 15 km/u

Kunstwerk	Km	Telefoonnr	VHF	Verval	LxB
Spoorbrug boom	5,4	+32 9 241 31 24	20		
Baanbrug Boom	4,9	+32 3 860 63 41	25		

SPIERE KANAAL • Maximale snelheid: 8 km/u.

Kunstwerk	Km	Telefoonnr	VHF	Verval	LxB
Sluis Warcoing		+32 477 68 15 39	x	2,8	39,4 x 5,4
Sluis Estaimpuis		+32 477 68 15 39	x	2,7	39,4 x 5,4
Sluis Leers-Nord		+32 477 68 15 39	x	1,75	39,4 x 5,4

WAALSE DENDER • Maximale snelheid 7 km/h

Kunstwerk	Km	Telefoonnr	VHF	Verval	LxB
Sluis Bilhee	1,5	+32 475 67 91 24		2,00	41,18 x 5,14
Ophaalbrug Tenre	2,7	+32 475 67 91 24			
Sluis Rebaix	3,8	+32 477 38 14 22		2,80	41,18 x 5,14
Ophaalbrug Hatot	5,6	+32 475 67 91 24			
Sluis en ophaalbrug Papignies	7,5	+32 477 38 14 22		2,40	41,18 x 5,14
Ophaalbrug Lessines	11,5	+32 475 67 91 24			
Sluis en ophaalbrug Lessines	11,9	+32 475 67 91 24		2,10	41,18 x 5,14
Sluis Deux-Acres	14,4	+32 477 38 14 22		2,50	41,18 x 5,14
Ophaalbrug Deux-Acres	14,8	+32 475 67 91 24			

**Blokvaren Kanaal Plassendale - Nieuwpoort**

De beweegbare bruggen en sluisen langs het kanaal Plassendale-Nieuwpoort worden vanaf heden tijdens de maanden juli en augustus bediend volgens een blokvaartschema vanuit de bedieningscentrale te Plassendale.

Volgende beweegbare bruggen en sluisen zijn hierin omvat:

- Plassendalejaagbrug
- Sluis Plassendale
- Kleine Plassendalebrug
- Zandvoordebrug
- Gistelbrug
- Leffingbrug
- Slijpebrug
- Rattevallebrug

Tussen 07:00u en 20:00u wordt dagelijks in blok gevaren tussen de Kleine Plassendalebrug en de Rattevallebrug.

De vertrektijden worden in onderstaande tabel weergegeven.

Vertrek aan de Rattevallebrug richting Plassendale	07:00	09:00	11:00	13:00	15:00	17:00	19:00
Vertrek aan de Kleine Plassendalebrug richting Nieuwpoort	08:00	10:00	12:00	14:00	16:00	18:00	20:00

Voor 07:00u en na 20:00u wordt bediend op afroep. Korte wachttijden zijn mogelijk.

Indien u beslist om tussen 2 bruggen te blijven liggen en de doortocht tussen de Kleine Plassendalebrug en de Rattevallebrug wenst te onderbreken gelieve dit dan te melden op het nummer 059/266062 of via VHF 20. Wanneer u de vaartocht richting Plassendale of Nieuwpoort wenst te hervatten gelieve dit dan te melden aan de bedieningscentrale te Plassendale.

Om een vlotte bediening aan de bruggen mogelijk te maken wordt gevraagd om tijdens het volledige traject maximaal in groep samen te blijven varen.



Pleziervaart door het Antwerpse Havengebied

- Men moet een **Beperkt Stuurbrevet, ICC** bezitten of gelijkwaardig buitenlands brevet.
- De boot moet een **FD-nummer** bezitten.
- De boot is verplicht een **marifoon** aan boord te hebben en minimum een **AIS-transponder klasse B**.
- Raadpleeg de meeste actuele situatie bij de Nautische Berichten.
- Meldt U aan bij het **verplichte meldpunt** wanneer U het havengebied invaart vermelding van het FD-nummer, de herkomst, de bestemming, het aantal opvarenden en de aard van de reis.
 - Vanaf Schelde Rijnkanaal: VHF 60
 - Vanaf Albertkanaal/stadshaven: VHF 20
- Men mag **nergens aanmeren** aan de kaaien in het havengebied.
- Men mag de zeevaartsluizen niet gebruiken, met uitzondering van de **Van Cauwelaertsluis** tussen de Schelde en de dokken onder deze voorwaarden:
 - Enkel wanneer de Kattendijksluis technisch buiten dienst is. Dit kan uitsluitend op zaterdag en zondag en bij daglicht.
 - Beroepsvaart gaat voor.
 - Aanmelden twee uur voor aankomst bij de sluis via VHF 71 of telefonisch +32 3 229 71 47 met opgave van FD-nummer.

Hoe FD-nummer voor de pleziervaart aanvragen?

Mail sturen naar portdues.inlandshipping@portofantwerpbruges.com met vermelding van:

- Naam
- Voornaam
- Adres
- Tel
- E-mail
- Indien bedrijf uw BTWnr
- Naam vaartuig
- Vlag
- Thuishaven
- MMSI van VHF - AIS
- Lengte, Breedte en diepgang
- Gewicht
- Vermogen
- Bouwjaar

Marifooncommunicatie VTS Linker- en rechteroever Antwerpen

VTS-sector	VHF	VTS-gebied	Telefoonnummer
Polder	VHF 2	VTS-gebied	T +32 3 229 72 50
	VHF 79	Sluizen Zandvliet en Berendrecht	T +32 3 229 71 41
	VHF 2	Lillobrug	T +32 3 229 72 06
Donk	VHF 22	VTS-gebied	T +32 3 229 72 50
	VHF 71	Sluizen Boudewijn en Van Cauwelaert	T +32 3 229 71 46
	VHF 2	Lillobrug	T +32 3 229 72 06
Weel	VHF 62	VTS-gebied	T +32 3 229 72 50
	VHF 62	Noordkasteelbrug, T +32 3 229 68 51 Oosterweel- en Wilmarsdorkbrug, T +32 3 229 67 92	
	VHF 5	Passageplanner	T +32 3 229 72 31
Waesland	VHF 74	VTS-gebied	T +32 3 229 72 50
	VHF 1	Sluizen Kieldrecht en Killo	T +32 3 229 74 70
	VTS	Geen VTS-gebied Schip-schipcommunicatie en afspreek op kanaal 74	

VTS-meldingsplicht voor pleziervaart

Wanneer?	Inhoud melding	Contact
<ul style="list-style-type: none"> • Bij vertrek uit een sluis vlak voor het losvallen in de sluis, voor het invaren van de VTS-sector • Bij vertrek uit een ligplaats vlak voor het verlaten van de ligplaats • Bij het binnenvaren van een VTS-sector: <ul style="list-style-type: none"> - via Schelde-Rijnverbinding: melding VHF kanaal 2 bij passeren Noordlandbrug - via Albertkanaal melding VHF kanaal 62 bij passage Straatsburgbrug - bij passeren ligplaatsen 240-415 - bij passeren Lillobrug • Bij een bijzonder manoeuvre • Bij gevaar voor schade of hinder (HPV 2.2.1) 	<ul style="list-style-type: none"> • Wat: Scheepsnaam, type en bijzonderheden • Waar: Positie • Waarheen: Bestemming <p>VHF kanalen</p> <ul style="list-style-type: none"> • VTS-sector Polder: VHF 2 • VTS-sector Donk: VHF 22 • VTS-sector Weel: VHF 62 <p>Voertaal: Nederlands of Engels</p>	<p>Contact</p> <ul style="list-style-type: none"> VHF 18 Antwerp Coordination Center (ACC) Havenplanning zeevaart T +32 3 229 71 23 VHF 63 Port Authority - Handhaving T +32 3 229 67 33 VHF 60 Port planning - Ligplaatsbeheer T +32 3 229 71 69 VHF 60 Meldpunt dokken Administratieve reis meldingen binnenvaart T +32 3 229 71 22 VHF 5 Passageplanner Oosterweelwerken T +32 3 229 72 31 <p>Extra info</p> <p>VHF Communicatieprocedures</p>

Passageplanning Oosterweelwerken

Schippers melden zich aan voor passage

- **Wie?** Elk schip dat de Oosterweelwerken wil passeren moet een aanvraag doen.
- **Wat?** De schipper geeft het tijdstip (ETA) aan waarop het de werfzone wil passeren. Er mogen maximaal 2 opeenvolgende passages aangevraagd worden.
- **Waarom?** De passageplanner maakt een planning die zo goed mogelijk aansluit bij de wens van de schipper. De vaarweggebruiker kan de planning voor de volgende 3 uur raadplegen, en zo rekening houden met de drukte bij de passage.
- **Hoe?** Een passage aanvragen kan maximum 24u op voorhand en op 2 manieren:
 - Via VHF kanaal 5
 - Telefonisch: +32 3 229 72 31



Beurtijst

Indeling in een passage

Bij drukte kan het voorvallen dat niet alle schepen in dezelfde passage mee kunnen en wordt er met een beurtijst gewerkt. Een schip krijgt een plek op de beurtijst op basis van het tijdstip waarop het voldeed aan de 2 onderstaande voorwaarden:

1. de passageaanvraag werd ingediend
2. het schip is gearriveerd in de aankomstzone (zie kaart):
 - oostelijke passage: passeren van passagelijn West 1 of 2 in de richting van de werfzone
 - westelijke passage: passeren van passagelijn Oost in de richting van de werfzone
 - Stadshaven

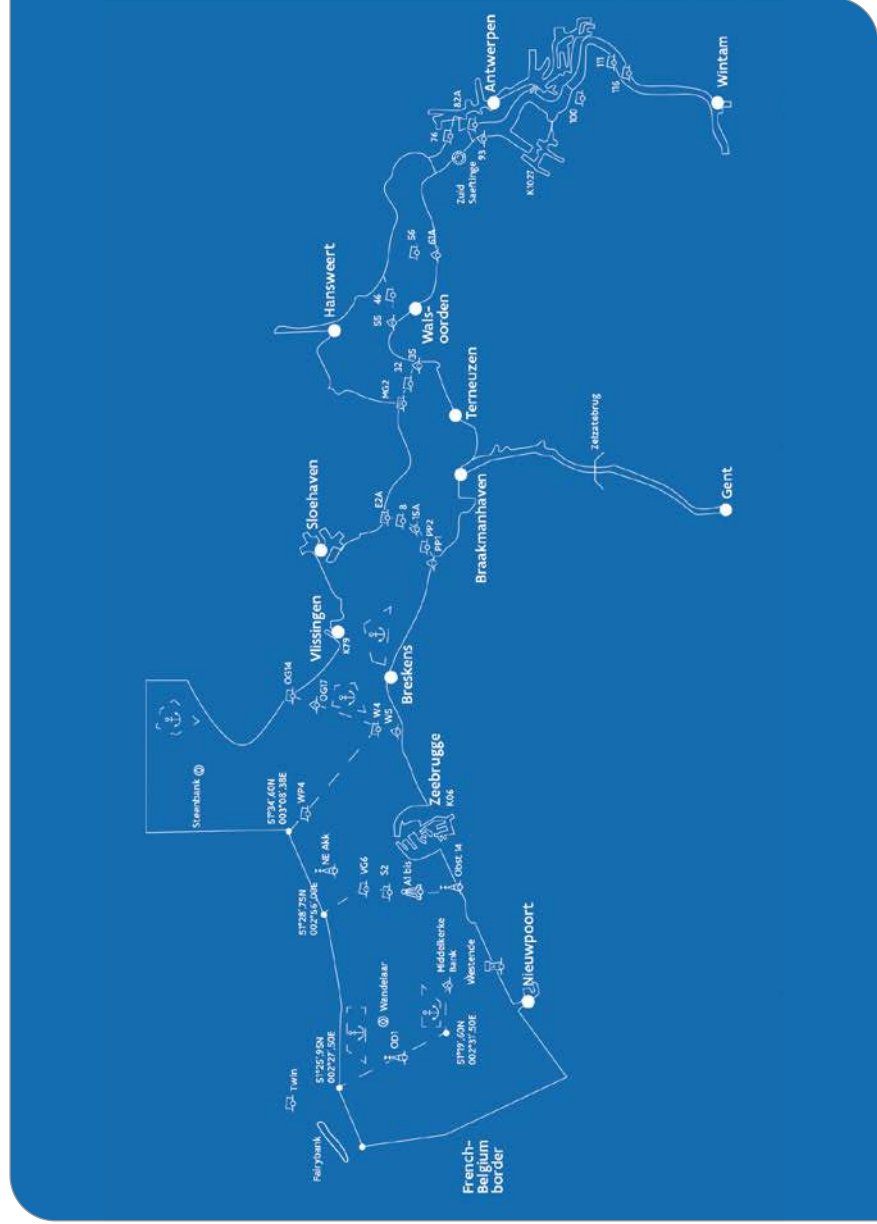
Indeling in een konvooi

Een konvooi wordt ingedeeld volgens de 4 bestemmingsblokken:

- Albertkanaal
- Werfzone
- Stadshaven
- Amerikadok

Per bestemmingsblok krijgen schepen een volgende toegevoegd, met het oog op veiligheid en nautische efficiëntie.

VHF-sectoren door Gemeenschappelijk Nautisch Beheer - Scheldeland / versie 7.1, december 2024



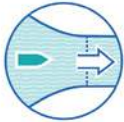


Bereikbaarheidsplicht op de verkeerskanalen voor recreatievaart uitgerust met een VHF-installatie.



Meldplicht en bereikbaarheidsplicht op de verkeerskanalen voor alle beroepsvaart.

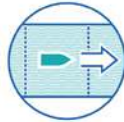
Meldplicht voor beroepsvaart in het VTS-Scheldegebied.



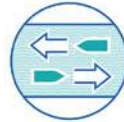
Inkomend van zee
Afhankelijk van de richting van waar u komt, meldt u zich 30 minuten voor aankomst op het verkeerskanaal van het eerste blokgebied dat u aandoet.



Bij het verlaten van de vaargeul of vertrek van een haven, ligplaats, steiger of ankerplaats in het VTS-gebied
Meld u op het juiste verkeerskanaal voor het gebied (tenzij anders vermeld in deze folder) voordat u van stroom gaat of op stroom komt.



Blokgrens passage
Meld u steeds in het volgende blokgebied op het verkeerskanaal. Afmelden bij het voorgaande blok is niet nodig.



Zelfregulerende verkeersafspraken
Schepen moeten verkeersafspraken rechtstreeks met andere schepen maken, zonder tussenkomst van de verkeerscentrale.

Inhoud melding:

- Naam schip
- Positie
- Diepgang
- Geplande route
- Bestemming
- ETA loodsstation

Inhoud melding:

- Naam schip
- Positie
- Diepgang
- Geplande route
- Bestemming
- Voor kegelplichtige binnenvaartschepen: het aantal kegels

Inhoud melding:

- Naam schip
- Positie
- Geplande route (indien er meerdere routes mogelijk zijn)

AANDACHTSPUNTEN

- De verplichte voertalen zijn Nederlands en Engels.
- Maak duidelijke verkeersafspraken rechtstreeks met andere verkeersdeelnemers.
- Roep een ander schip op met de scheepsnaam of met de positie en de vaarrichting.
- Stel het zendvermogen van uw VHF in op maximaal 1 Watt.
- Deze kaart is niet bedoeld voor navigatie.
- Lees de VTS-procedures via de QR-code.



Havenkanalen

	Havenkanalen	Sluiskanalen	Werkkanalen zeevaart
Oostende	09		
Mercator sluis		14	
Sluis Demey		22 (D)	
Visserssluis		22 (D)	
Zeebrugge	71		
Vandamme sluis		68	
Vlissingen			
Buitenhaven	09		
Sluis Vlissingen		18 (D)	
Sloehaven	09		
Terneuzen (Kanaal van Gent naar Terneuzen IEGT)			
Braakmanhaven	03		06
Westsluis		06	06
Nieuwe Sluis		1028	
Oostsluis		18 (D)	18 (D)
Centrale sluisorganisatie		69	
North Sea Port	05 (D)		
Sluis Hansweert		22 (D)	
Antwerpen rechteroever			
Noordzeeterminal			06
Zandvlietssluis		79 (D)	06
Berendrechtssluis		79 (D)	06
Europaterminal			06
Boudewijnsluis		71	08
Van Cauwelaertssluis		71	08
Royerssluis (onder constructie)		20 (D)	
Kattendijksluis (Pleziervaart)		69	
Wintamsluis		68	06
Antwerpen linkeroever			
Deurganckdok			1027
Kieldrechtssluis		01 (D)	1027
Kaliossluis		01 (D)	08
Port of Antwerp	18		

Wij zijn niet verantwoordelijk voor de juistheid van de tek.

*https://www.portofantwerp-ports.com/scheepvaart/diensten/binnenvaart/communicatiekanalen-vhf-03w-copye-wf-kanaal

Contactgegevens VTS Scheldegebied

Schelde Coördinatie Centrum (IGNA)	Tel. +310188 79 80 758 +310188 79 80 760 gna-scc@vts-schedt.net
Verkeerscentrale Zeebrugge	Tel. +320159 342 800 vts-zeebrugge@vts-schedt.net
Verkeerscentrale Vlissingen	Tel. +310188 79 80 790 vts-vlissingen@vts-schedt.net
Verkeerscentrale Terneuzen	Tel. +310188 79 80 500 vts-terneuzen@vts-schedt.net
Verkeerscentrale Hansweert	Tel. +310188 79 80 300 vts-hansweert@vts-schedt.net
Verkeerscentrale Zandvliet	Tel. +32013 20 28 200 vts-zandvliet@vts-schedt.net
Uitwijk Zelzate	Tel. +32019 24 48 160 zelzatebrug@vlaanderen.be

Meer informatie

www.vts-schedt.net

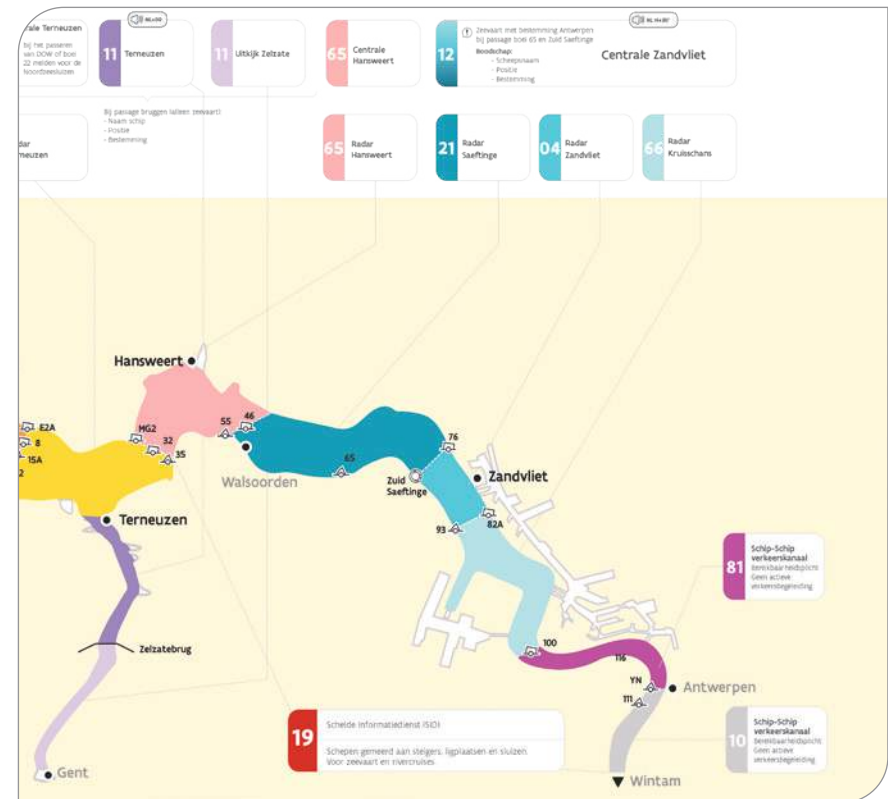
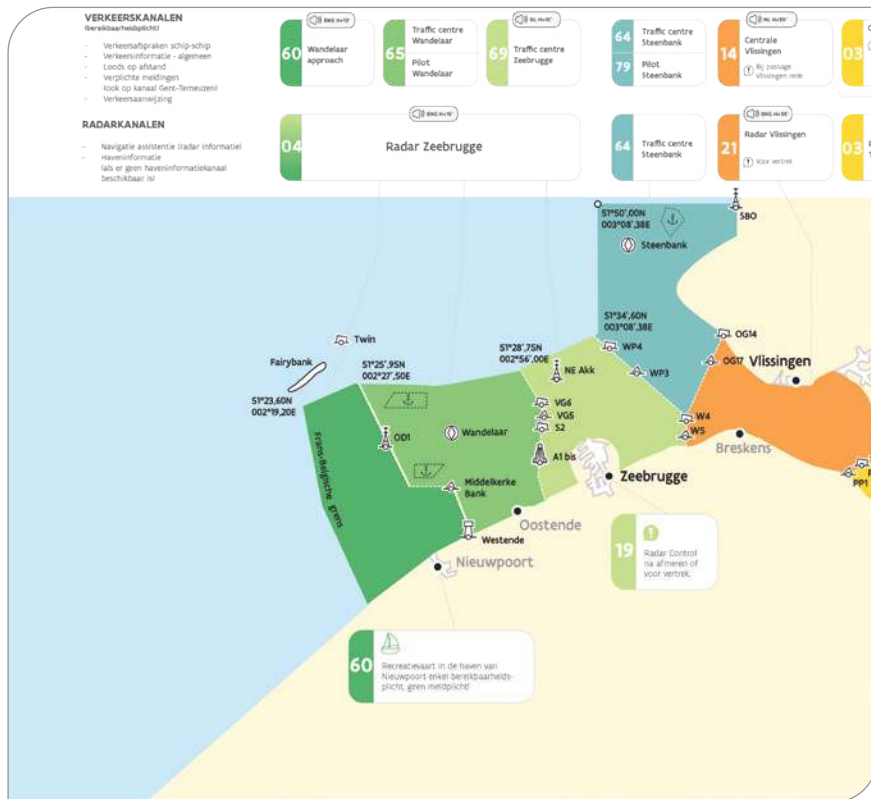
LEGENDE

	EXTRA VERPLICHTE MELDINGEN VOOR ALLE BEROEPSVAART
	VERPLICHTE INSTRUCTIES VOOR RECREATIEVAART
	NL H+X min Nederlandstalig Schelde Scheepvaartbericht met algemene informatie.
	ENG H+X min Engelstalig Schelde Scheepvaartbericht met algemene informatie.
	Markering veilig vaarwater/midvaarwaterboei
	Kardinaal boei
	Stompe ton (rood)
	Spitse ton (groen)
	Stad/haven
	Sectorlicht
	Loodsstation
	Ankergebied
	Watertoren



Rijkswaterstaat
Ministry of Infrastructure
and Water Management

AGENTSCHAP
MARITIEME
DIENSTVERLENING en
KUST
Vlaanderen
is maritiem





Bediening Kattendijksluis

De Kattendijksluis zorgt voor de toegankelijkheid van het stedelijk havengebied voor pleziervaart en passagiersschepen, komende van of met bestemming Scheldegebied.

De bediening en het beheer van de Kattendijksluis gebeurt door De Vlaamse Waterweg nv.

Vaartuigen, komende van, of met bestemming Scheldegebied, kunnen gebruik maken van de Kattendijksluis:

Type vaartuig	Maximale afmetingen	Verplicht gebruik tijdens bedieningstijden
Pleziervaartuigen	LOA 90 m x GBR 12 x 3 m	Ja
Passagiersschepen	LOA 90 m x GBR 12 x 3 m	Neen

Beroepsvaart kan geen gebruik maken van de Kattendijksluis en dient het stedelijk havengebied in te varen of te verlaten via de toegangswegen van het zeehavengebied of het Albertkanaal.

De sluis zal bediend worden op:

- Maandag tot zaterdag: van 6 tot 22 uur
- Zon- en feestdagen (van Pasen tot en met 30 september): van 9 tot 19 uur

De bediening van de sluis is echter afhankelijk van het getij. De sluis kan enkel bediend worden wanneer het waterpeil van de Schelde voldoende hoog is. Bovendien moet de sluis om veiligheidsredenen gesloten worden bij een tij hoger dan 5,0 m TAW*. Daarom zal de sluis slechts kunnen gebruikt worden bij waterstanden tussen+ 2,2 m TAW en 4,6 m TAW Scheldepeil.

*TAW = Tweede Algemene Waterpassing, dit is een referentiehoogte waarmee (grond)niveaus in België worden uitgedrukt. Het nulpunt (0 m TAW) is de gemiddelde hoogte van de zee bij laagwater in Oostende.

Contact Kattendijksluis

Voor een bediening dienen de waterweggebruikers tijdig contact op te nemen met de sluisbedienaars via tel.: +32 3 227 30 99 of VHF-kanaal 69.

Het getij

Getij wordt veroorzaakt door de aantrekkingskracht van hoofdzakelijk de maan en in mindere mate die van de zon. Terwijl de maan rond de aarde draait, trekt deze het water op de aarde aan. Vermits de aarde ondertussen eveneens rond haar eigen as draait, verandert ook de intensiteit van deze aantrekkingskracht. Hierdoor wordt het water in beweging gebracht en ontstaat de getijgolf: een golfbeweging die zich door alle oceanen en aangrenzende zeeën voortbeweegt.

Bij HOOGWATER is de waterstand het hoogst, bij LAAGWATER het laagst. EB is de periode tussen hoogwater en het daarop volgende laagwater. De periode tot het volgende hoogwater is VLOED. Eb en vloed doen zich twee keer per dag voor.

Wanneer zon, maan en aarde op één lijn staan, versterkt de aantrekkingskracht van de zon de getijdenbeweging. Dan is het SPRINGTIJ. Om de 2 weken komt dit fenomeen voor, één keer na volle maan en één keer na nieuwe maan. Dan is het hoogwater hoger en het laagwater lager dan het respectievelijke gemiddelde hoog- en laagwater. De maan en de zon kunnen elkaar ook tegenwerken. Deze is het grootst als de zon loodrecht op de as maan-aarde staat. Er wordt dan van twee verschillende kanten aan het water getrokken, met als gevolg dat het water veel minder stijgt dan gemiddeld. Dit verschijnsel noemen we DOODTIJ. Hierbij is het verschil tussen hoogwater en laagwater kleiner dan gemiddeld. Doodtij komt voor na het eerste en laatste kwartier van de maan en komt dus ongeveer een week later dan springtij.



De getijden op onze Schelde en aanverwante rivieren:


Op 24 uren komt in onze Schelde 2 keer een getijdencyclus voor. Eenmaal laag water (LW) en ongeveer 6 uren later hoogwater (HW).

Het verschil van minuten hangt af van de stand van de maan. Door het verschil zullen de uren van het tij dag na dag opschuiven. Van de monding aan Vlissingen heeft de vloed van het HW water 1,44 uur nodig om in Antwerpen dat peil te bereiken. Het LW in Vlissingen is dan weer 2,19 uur voor Antwerpen.

Tussen eb en vloed hebben we daar toch een verschil van 5 tot 6 meter. De aantrekkingskracht van de maan en de wind spelen hier ook een belangrijke factor. Zo hebben we om de 14 dagen één keer na vollemaan en één keer na nieuwe maan Springtij. Een week later dan springtij hebben we gewoonlijk doortij. Het verschil tussen hoog en laag water is dan kleiner.

Dus met de tij meevaren of de tij zo goed mogelijk benutten heeft dan wel wat voorbereiding nodig.

- De hoogte van de bruggen is dus variabel
- De diepte van het water is dus variabel
- De stroming van het water is ook variabel
- Het aanmeren tegen stroom
- Het afmeren aan vlottende steigers



Herleidingstabel

Voor een hoog- en laagwater op onderstaande plaatsen t.o.v. hoog- resp. laagwater te Zierikzee in uren en minuten. (Dit zijn gemiddelden; afhankelijk van de omstandigheden is meer dan wel minder verschil mogelijk.)

	H.W.	L.W.
Antwerpen stad	+0,22	+1,11
Hansweert	+0,20	-0,13
Terneuzen	-1,08	-0,39
Vlissingen	-1,29	-1,05
Zeebrugge	-2,28	-1,58

De Vlaamse Waterweg zal de getijdesluizen voor pleziervaart blijven bedienen in een getijdevenster voor en na hoogwater:

- Duffelsluis (1 uur voor en na hoog water)
- Benedensluis Mechelen (1,5 uur voor en na hoog water)
- Sluis Klein-Willebroek (1 uur voor en na hoog water)
- Sluis Wintam (1 uur voor en na hoog water)
- Sluis Dendermonde (1,5 uur voor en na hoog water)
- Gravensas (0,5 uur voor en na hoog water)
- Veurnesas (1,5 uur voor en na hoog water)
- Kattendijksluis (normaal vaarregime)



Getijtafels Antwerpen

Omrekeningstabel

na het tijdstip van HW te Antwerpen		na het tijdstip van LW te Antwerpen	
Zeesluis Wintam	0 h 39 min	Zeesluis Wintam	0 h 34 min
Temse	0 h 50 min	Temse	0 h 57 min
Dendermonde	1 h 47 min	Dendermonde	2 h 21 min
Schoonaarde	2 h 20 min	Schoonaarde	3 h 07 min
Wetteren	2 h 59 min	Wetteren	4 h 02 min
Melle	3 h 30 min	Melle	4 h 38 min
Boom	0 h 52 min	Boom	0 h 58 min
Sluis Duffel	1 h 20 min	Sluis Duffel	2 h 20 min
Mechelen	1 h 19 min	Mechelen	2 h 11 min



Antwerpen				februari 2025			
Datum	Hoogwater uur:mm m TAW	Laagwater uur:mm m TAW	uur:mm m TAW	Datum	Hoogwater uur:mm m TAW	Laagwater uur:mm m TAW	uur:mm m TAW
01 za	05:39 17:59	5:48 5:72	00:07 12:41	16 zo	06:05 18:24	5:44 5:44	00:23 12:53
02 zo	06:20 18:42	5:51 5:68	00:49 13:24	17 ma	06:38 18:57	5:43 5:35	00:53 13:21
03 ma	07:03 19:28	5:48 5:55	01:30 14:05	18 di	07:11 19:29	5:34 5:20	01:22 13:47
04 di	07:47 20:17	5:40 5:34	02:11 14:46	19 wo	07:42 20:01	5:19 5:03	01:48 14:12
05 wo	08:36 21:13	5:24 5:08	02:52 15:28	20 do	08:15 20:37	5:00 4:82	02:17 14:43
06 do	09:33 22:14	5:01 4:79	03:37 16:16	21 vr	08:54 21:28	4:73 4:52	02:54 15:22
07 vr	10:42 23:27	4:76 4:55	04:33 17:17	22 za	09:56 22:46	4:37 4:24	03:40 16:16
08 za	-	-	05:49 18:36	23 zo	11:32 24:14	4:17 4:19	04:43 4:39
09 zo	00:50 13:22	4:55 4:81	07:20 20:04	24 ma	00:14 13:05	4:19 4:39	06:45 19:33
10 ma	02:00 14:28	4:78 5:11	08:42 21:09	25 di	01:40 14:10	4:50 4:84	08:08 20:42
11 di	02:58 15:23	5:04 5:35	09:41 22:01	26 wo	02:35 14:58	4:89 5:23	09:14 21:35
12 wo	03:46 16:08	5:20 5:46	10:34 22:44	27 do	03:20 15:39	5:18 5:51	10:07 22:22
13 do	04:26 16:45	5:27 5:48	11:16 23:20	28 vr	03:59 16:18	5:39 5:71	10:54 23:06
14 vr	05:00 17:18	5:32 5:48	11:52 23:52	NH	-	-	-
15 za	05:32 17:51	5:39 5:48	12:23 24:23	-	-	-	-

Antwerpen				januari 2025			
Datum	Hoogwater uur:mm m TAW	Laagwater uur:mm m TAW	uur:mm m TAW	Datum	Hoogwater uur:mm m TAW	Laagwater uur:mm m TAW	uur:mm m TAW
01 wo	04:36 16:52	5:30 5:47	11:22 23:36	16 do	05:20 17:39	5:29 5:50	12:10 24:22
02 do	05:15 17:32	5:31 5:52	12:06 24:11	17 vr	05:57 18:17	5:31 5:46	12:47 24:19
03 vr	05:55 18:14	5:29 5:53	12:51 24:20	18 za	06:34 18:55	5:30 5:37	13:21 13:53
04 za	06:37 18:58	5:25 5:48	13:05 14:20	19 zo	07:11 19:33	5:25 5:23	14:02 14:53
05 zo	07:21 19:47	5:19 5:37	14:20 15:22	20 ma	07:48 20:12	5:15 5:05	15:54 16:25
06 ma	08:10 20:42	5:11 5:21	15:05 15:53	21 di	08:26 20:53	4:98 4:84	16:56 17:29
07 di	09:05 21:43	5:00 5:05	15:53 16:48	22 wo	09:08 21:40	4:77 4:62	17:59 18:30
08 wo	10:06 22:47	4:50 4:92	16:48 17:29	23 do	10:00 22:37	4:52 4:44	18:55 19:29
09 do	11:13 23:55	4:83 4:85	17:52 18:06	24 vr	10:44 23:43	4:33 4:34	19:29 19:56
10 vr	-	-	18:18 19:06	25 za	-	-	20:08 20:20
11 za	01:05 13:30	4:89 5:02	19:58 20:12	26 zo	01:02 13:35	4:44 4:56	20:24 20:48
12 zo	02:08 14:31	5:02 5:22	20:20 21:20	27 ma	02:06 14:31	4:71 4:88	20:33 21:03
13 ma	03:05 15:26	5:15 5:38	21:12 22:12	28 di	02:57 15:18	4:97 5:17	21:54 22:40
14 di	03:56 16:15	5:24 5:48	22:03 22:57	29 wo	03:41 15:59	5:17 5:40	22:40 23:10
15 wo	04:40 16:59	5:28 5:51	22:29 23:37	30 do	04:21 16:39	5:31 5:57	23:24 24:03
16 do	-	-	24:03 24:37	31 vr	05:00 17:18	5:41 5:68	24:03 24:37

Alle tijden worden in lokale tijd uitgedrukt. Tijden op getuiste afdelingen zijn in zonnertijd.

Alle tijden worden in lokale tijd uitgedrukt. Tijden op getuiste afdelingen zijn in zonnertijd.

Antwerpen				maart 2025			
Datum	Hoogwater uurtm m TAW	Laagwater uurtm m TAW	Datum	Hoogwater uurtm m TAW	Laagwater uurtm m TAW		
01 za	04:38 5:55	11:58 -0:58	16 zo	05:04 5:43	11:54 -0:25		
	16:57 5:82	23:49 -0:20		17:22 5:46	23:57 -0:01		
02 zo	05:17 5:67	- -	17 ma	05:35 5:50	- -		
	17:38 5:85	12:21 -0:67		05:55 5:46	12:23 -0:23		
03 ma	05:57 5:73	00:30 -0:24	18 di	06:06 5:49	00:26 -0:04		
	18:20 5:78	13:03 -0:68		18:23 5:38	12:50 -0:17		
04 di	06:39 5:71	01:11 -0:25	19 wo	06:37 5:40	00:52 -0:03		
	19:04 5:62	13:42 -0:59		18:52 5:26	13:14 -0:08		
05 wo	07:23 5:60	01:50 -0:19	20 do	07:06 5:28	01:17 -0:01		
	19:51 5:55	14:21 -0:42		19:21 5:13	13:39 0:00		
06 do	08:10 5:37	02:30 -0:07	21 vr	07:37 5:14	01:46 0:00		
	20:44 5:01	15:01 -0:17		19:54 4:96	14:08 0:09		
07 vr	09:07 5:03	03:14 0:11	22 za	08:14 4:51	02:23 0:07		
	21:46 4:63	15:47 0:15		20:39 4:65	14:48 0:27		
08 za	10:19 4:66	04:10 0:36	23 zo	09:07 4:52	03:10 0:27		
	23:05 4:30	16:48 0:47		21:55 4:25	15:42 0:56		
09 zo	11:51 4:51	05:28 0:52	24 ma	10:52 4:21	04:14 0:55		
	- -	18:16 0:61		23:37 4:12	17:04 0:82		
10 ma	00:39 4:36	07:00 0:41	25 di	- -	06:06 0:62		
	13:15 4:71	19:53 0:40		12:31 4:43	19:02 0:64		
11 di	01:49 4:71	08:34 0:02	26 wo	01:08 4:44	07:39 0:28		
	14:20 5:14	20:57 0:13		13:40 4:51	20:04 0:31		
12 wo	02:44 5:04	09:32 -0:29	27 do	02:05 4:88	08:47 -0:08		
	15:11 5:38	21:46 0:01		14:30 5:33	21:10 0:05		
13 do	03:29 5:21	10:17 -0:38	28 vr	02:51 5:23	09:41 -0:35		
	15:51 5:45	22:25 0:02		15:12 5:61	21:57 -0:11		
14 vr	04:04 5:47	10:54 -0:34	29 za	03:31 5:47	10:29 -0:54		
	16:23 5:63	22:57 0:06		15:52 5:78	22:42 -0:22		
15 za	04:35 5:33	11:25 -0:28	30 zo	05:11 5:66	- -		
	16:52 5:43	23:27 0:04		17:32 5:87	12:13 -0:64		
			31 ma	05:51 5:79	00:25 -0:30		
				18:14 5:86	12:56 -0:68		

Alle tijden worden in lokale tijd uitgedrukt. Tijden op gekleurde achtergrond zijn in zomertijd.

Antwerpen				april 2025			
Datum	Hoogwater uurtm m TAW	Laagwater uurtm m TAW	Datum	Hoogwater uurtm m TAW	Laagwater uurtm m TAW		
16 wo	06:37 5:45	01:07 -0:35	01 di	06:33 5:85	01:07 -0:35		
	18:54 5:34	13:37 -0:65		18:57 5:76	13:37 -0:65		
17 do	07:09 5:36	01:49 -0:36	02 wo	07:15 5:81	01:49 -0:36		
	19:24 5:22	13:47 0:00		19:41 5:56	14:17 -0:52		
18 vr	07:39 5:25	02:30 -0:30	03 do	08:00 5:65	02:30 -0:30		
	19:55 5:10	14:14 0:10		20:29 5:27	14:55 -0:33		
19 za	08:13 5:14	02:26 0:01	04 vr	08:50 5:37	03:11 -0:18		
	20:31 4:94	14:46 0:18		21:22 4:92	15:35 -0:06		
20 zo	08:54 4:94	03:05 0:06	05 za	09:49 5:00	03:56 0:01		
	21:19 4:66	15:28 0:33		22:25 4:54	16:23 0:27		
21 ma	09:51 4:62	03:56 0:19	06 zo	11:06 4:65	04:55 0:25		
	22:33 4:33	16:25 0:55		23:48 4:24	17:27 0:57		
22 di	11:28 4:42	05:01 0:37	07 ma	- -	06:13 0:38		
	- -	17:41 0:71		12:37 4:55	18:57 0:66		
23 wo	00:06 4:25	06:37 0:36	08 di	01:20 4:35	07:53 0:27		
	12:55 4:62	19:21 0:58		13:58 4:82	20:33 0:41		
24 do	01:29 4:51	08:03 0:10	09 wo	02:26 4:71	09:13 -0:08		
	14:04 5:01	20:36 0:29		14:58 5:16	21:54 0:13		
25 vr	02:29 4:92	09:13 -0:18	10 do	03:19 5:02	10:07 -0:32		
	14:56 5:38	21:36 0:04		15:46 5:35	22:20 0:00		
26 za	03:17 5:26	10:10 -0:40	11 vr	04:01 5:18	10:49 -0:35		
	15:42 5:63	22:27 -0:13		16:24 5:38	22:57 -0:01		
27 zo	04:01 5:52	11:00 -0:53	12 za	04:36 5:24	11:23 -0:29		
	16:25 5:76	23:15 -0:24		16:56 5:36	23:29 0:00		
28 ma	04:43 5:70	11:46 -0:58	13 zo	05:05 5:30	11:53 -0:22		
	17:08 5:79	- -		17:24 5:37	23:59 -0:03		
29 di	05:26 5:80	00:01 -0:32	14 ma	05:55 5:40	- -		
	17:51 5:74	12:29 -0:56		17:52 5:42	12:22 -0:20		
30 wo	06:10 5:83	00:46 -0:37	15 di	06:06 5:47	00:30 -0:08		
	18:36 5:61	13:12 -0:48		18:23 5:42	12:52 -0:18		

Alle tijden worden in lokale tijd uitgedrukt. Tijden op gekleurde achtergrond zijn in zomertijd.

Antwerpen				mei 2025			
Datum	Hoogwater uurtm m TAW	Laagwater uurtm m TAW	Datum	Hoogwater uurtm m TAW	Laagwater uurtm m TAW		
01 do	06:56 5:75	01:30 -0:38	16 vr	06:48 5:29	01:13 -0:05		
	19:23 5:41	13:53 -0:33		19:05 5:15	13:28 0:10		
02 vr	07:44 5:58	02:13 -0:33	17 za	07:22 5:20	01:45 -0:01		
	20:13 5:16	14:33 -0:14		19:40 5:03	13:59 0:20		
03 za	08:37 5:32	02:57 -0:23	18 zo	08:00 5:11	02:20 0:02		
	21:08 4:88	15:16 0:09		20:21 4:88	14:35 0:29		
04 zo	09:40 5:03	03:46 -0:08	19 ma	08:46 4:97	03:01 0:04		
	22:08 4:60	16:04 0:34		21:12 4:70	15:20 0:38		
05 ma	10:49 4:77	04:44 0:07	20 di	09:46 4:80	03:53 0:09		
	23:21 4:39	17:06 0:55		22:19 4:53	16:15 0:49		
06 di	- -	05:53 0:17	21 wo	11:04 4:72	04:55 0:14		
	12:10 4:66	18:24 0:60		23:35 4:50	17:21 0:55		
07 wo	00:46 4:42	07:10 0:15	22 do	- -	06:10 0:09		
	13:26 4:81	19:48 0:47		12:18 4:84	18:37 0:47		
08 do	01:51 4:67	08:32 -0:01	23 vr	00:48 4:66	07:23 -0:04		
	14:24 5:04	20:54 0:25		13:25 5:08	19:51 0:30		
09 vr	02:43 4:91	09:28 -0:15	24 za	01:51 4:95	08:33 -0:19		
	15:12 5:18	21:42 0:11		14:22 5:33	20:59 0:10		
10 za	03:26 5:05	10:09 -0:18	25 zo	02:44 5:25	09:36 -0:33		
	15:51 5:23	22:21 0:05		15:13 5:52	21:57 -0:07		
11 zo	04:03 5:13	10:45 -0:14	26 ma	03:33 5:48	10:30 -0:41		
	16:24 5:25	22:56 0:02		16:01 5:61	22:51 -0:21		
12 ma	04:35 5:21	11:17 -0:11	27 di	04:20 5:62	11:20 -0:42		
	16:55 5:29	23:30 -0:03		16:48 5:60	23:41 -0:30		
13 di	05:07 5:30	11:50 -0:11	28 wo	05:07 5:69	- -		
	17:26 5:34	- -		17:35 5:54	12:07 -0:36		
14 wo	05:40 5:36	00:05 -0:08	29 do	05:54 5:69	00:30 -0:35		
	17:59 5:34	12:24 -0:08		18:23 5:43	12:51 -0:25		
15 do	06:14 5:35	00:39 -0:09	30 vr	06:43 5:62	01:17 -0:36		
	18:32 5:27	12:56 0:00		19:12 5:30	13:34 -0:11		
			31 za	07:34 5:50	02:03 -0:34		
				20:01 5:15	14:16 0:04		

Alle tijden worden in lokale tijd uitgedrukt. Tijden op gekleurde achtergrond zijn in zomertijd.

Antwerpen				juni 2025			
Datum	Hoogwater uurtm m TAW	Laagwater uurtm m TAW	Datum	Hoogwater uurtm m TAW	Laagwater uurtm m TAW		
16 ma	07:52 5:21	02:22 -0:09	01 zo	08:28 5:34	02:49 -0:29		
	20:14 4:98	14:31 0:29		20:53 4:99	14:59 0:19		
17 di	08:38 5:14	03:05 -0:09	02 ma	09:24 5:15	03:36 -0:33		
	21:02 4:89	15:15 0:33		21:46 4:82	15:45 0:21		
18 wo	09:33 5:04	03:52 -0:09	03 di	10:21 4:94	04:25 -0:11		
	21:58 4:81	16:04 0:37		22:42 4:64	16:37 0:46		
19 do	10:37 4:97	04:44 -0:08	04 wo	11:23 4:75	05:20 0:00		
	23:01 4:76	16:58 0:40		23:50 4:52	17:38 0:53		
20 vr	11:42 4:97	05:43 -0:07	05 do	- -	06:17 0:09		
	- -	18:00 0:40		12:35 4:69	18:44 0:52		
21 za	00:08 4:80	06:46 -0:07	06 vr	01:01 4:55	07:20 0:14		
	12:48 5:04	19:08 0:33		13:38 4:77	19:49 0:44		
22 zo	01:14 4:94	07:53 -0:09	07 za	01:59 4:68	08:25 0:13		
	13:51 5:16	20:22 0:21		14:30 4:89	20:47 0:32		
23 ma	02:16 5:14	09:03 -0:15	08 zo	02:46 4:82	09:18 0:08		
	14:50 5:28	21:31 0:04		15:14 4:99	21:37 0:21		
24 di	03:12 5:32	10:06 -0:21	09 ma	03:28 4:94	10:02 0:06		
	15:45 5:36	22:33 -0:13		15:53 5:08	22:21 0:13		
25 wo	04:06 5:46	11:00 -0:22	10 di	04:07 5:05	10:42 0:04		
	16:37 5:40	23:29 -0:27		16:28 5:16	23:02 0:05		
26 do	04:57 5:55	11:50 -0:16	11 wo	04:44 5:16	11:21 0:04		
	17:27 5:39	- -		17:04 5:23	23:42 -0:01		
27 vr	05:47 5:58	00:21 -0:35	12 do	05:20 5:24	11:59 0:06		
	18:15 5:36	12:36 -0:06		17:40 5:25	- -		
28 za	06:36 5:56	01:09 -0:38	13 vr	05:57 5:28	00:22 -0:05		
	19:01 5:32	13:19 0:05		18:17 5:22	10:27 0:10		
29 zo	07:23 5:51	01:53 -0:38	14 za	06:33 5:28	01:02 -0:07		
	18:46 5:27	13:59 0:14		18:54 5:15	13:14 0:16		
30 ma	08:10 5:41	02:35 -0:35	15 zo	07:11 5:26	01:42 -0:08		
	20:29 5:19	14:38 0:21		18:32 5:06	13:51 0:23		

Alle tijden worden in lokale tijd uitgedrukt. Tijden op gekleurde achtergrond zijn in zomertijd.

Antwerpen		Hoogwater		Laagwater		Datum		Hoogwater		Laagwater	
		uicmm	m TAW	uicmm	m TAW			uicmm	m TAW	uicmm	m TAW
01	di	0856	526	0315	-028	16	wo	0823	536	0300	-031
		2113	507	1518	028	17	do	2043	517	1505	021
02	wo	0943	507	0355	-018			0911	526	0342	-028
		2158	490	1539	036	18	vr	2131	509	1547	025
03	do	1030	485	0436	-004	19	za	1006	512	0425	-020
		2246	470	1644	044	20	zo	2226	499	1633	030
04	vr	1122	464	0523	013	21	ma	1108	498	0513	-009
		2344	451	1740	058	22	di	2331	488	1727	037
05	za	-	451	0618	028			1214	488	1834	041
		1222	451	1846	062	23	wo	0043	484	0719	013
06	zo	0052	442	0719	036	24	do	1326	486	1953	036
		1333	452	1950	056	25	vr	0155	494	0838	012
07	ma	0200	450	0822	036	26	za	1436	498	2115	016
		1433	467	2052	044	27	zo	0301	515	0949	002
08	di	0256	468	0921	029	28	ma	0702	553	1036	-038
		1523	485	2147	030	29	di	1919	540	1337	017
09	wo	0343	487	1012	023	30	wo	0742	545	0212	-032
		1606	501	2239	017	31	do	1920	532	0245	-024
10	do	0426	505	1058	018			2035	527	1645	023
		1647	514	2325	005	01	vr	0859	514	0307	-013
11	vr	0506	520	1141	016	02	za	1802	539	1222	004
		1726	522	-	-	03	zo	0622	556	0057	-041
12	za	0543	532	0070	-006	04	ma	1841	540	1301	012
		1803	526	1222	015	05	di	0702	553	0736	-038
13	zo	0620	540	0053	-017	06	wo	1919	540	1337	017
		1841	527	1303	015	07	do	0742	545	0212	-032
14	ma	0659	543	0136	-026	08	do	1920	532	0245	-024
		1919	525	1343	015	09	vr	2035	527	1645	023
15	di	0739	542	0219	-031	10	za	0859	514	0307	-013
		2000	522	1424	018	11	zo	2112	510	1517	029

Alle tijden worden in lokale tijd uitgedrukt. Tijden op gekleurde achtergrond zijn in zomertijd.

Antwerpen		Hoogwater		Laagwater		Datum		Hoogwater		Laagwater	
		uicmm	m TAW	uicmm	m TAW			uicmm	m TAW	uicmm	m TAW
16	za	0937	515	0347	002	16	do	1027	429	0317	072
		2156	513	1610	023	17	vr	2320	419	1647	072
17	zo	1037	489	0419	020			-	0529	098	082
		2301	487	1623	031	02	do	1206	413	1844	083
18	ma	1147	464	0458	041	03	vr	0104	434	0739	084
		-	-	1709	070	04	za	1344	441	2015	047
19	di	0022	468	0603	064	05	zo	0221	482	0850	049
		1311	456	1848	084	06	ma	1445	488	2122	011
20	wo	0146	478	0733	068	07	di	0430	575	1116	-003
		1429	478	2011	069	08	wo	1648	569	2347	-043
21	do	0258	509	0846	054	09	do	0509	584	1159	-009
		1530	509	2218	-015	10	vr	0631	577	0110	-043
22	vr	0357	539	0948	037	11	za	1849	588	1323	-014
		1622	530	2232	022	12	zo	0801	536	0231	-017
23	za	0445	554	1039	024	13	ma	0853	504	0311	005
		1704	540	2358	-041	14	di	2118	517	1533	012
24	zo	0525	556	1124	016	15	wo	1113	444	0457	060
		1741	543	2358	-041	16	do	2359	469	1743	043
25	ma	0601	554	1206	011	17	vr	0641	508	0057	032
		1815	547	2358	-041	18	za	1858	512	1310	027
26	di	0635	550	1247	006	19	zo	0715	492	0126	042
		1849	551	1311	017	20	ma	1935	494	1345	032
27	wo	0709	545	1328	003	21	di	0758	470	0205	054
		1923	549	1342	017	22	wo	2026	468	1430	042
28	do	0743	535	0202	-047	23	do	0636	539	0006	-002
		1956	540	1410	019	24	vr	1749	552	1213	012
29	vr	0816	519	0242	-005	25	za	1821	551	1244	011
		2029	523	1436	024	26	zo	0610	522	0131	020
30	za	0849	501	0321	-035	27	ma	0641	508	0057	032
		2102	502	1527	013	28	di	1858	512	1310	027
31	zo	0924	480	0328	024	29	wo	0758	470	0205	054
		2139	475	1536	037	30	do	2150	443	1531	057
						31	vr	1030	428	0404	089
								2320	453	1658	061

Alle tijden worden in lokale tijd uitgedrukt. Tijden op gekleurde achtergrond zijn in zomertijd.

Antwerpen		Hoogwater		Laagwater		Datum		Hoogwater		Laagwater	
		uicmm	m TAW	uicmm	m TAW			uicmm	m TAW	uicmm	m TAW
01	ma	1010	453	0403	041	16	di	1128	446	0516	046
		2234	438	1619	055	17	wo	-	-	1753	054
02	di	1120	425	0452	069	18	do	0011	461	0635	065
		-	-	1717	083	19	vr	1301	442	1928	048
03	wo	0004	412	0619	095	20	za	0140	478	0818	051
		1246	414	1933	085	21	zo	1418	474	2102	012
04	do	0148	429	0817	074	22	ma	0251	516	0930	021
		1426	447	2051	051	23	di	1516	511	2206	-024
05	vr	0257	477	0924	044	24	wo	0345	545	1023	004
		1521	490	2156	017	25	do	1604	533	2255	-039
06	za	0345	518	1017	022	26	vr	0429	554	1105	004
		1604	520	2248	-009	27	zo	1643	541	2335	-036
07	zo	0424	545	1102	010	28	ma	0504	551	1141	010
		1641	541	2332	-028	29	di	1715	544	-	-
08	ma	0500	563	1143	003	30	wo	0535	547	0009	-025
		1718	555	-	-	31	do	1746	550	1212	015
09	di	0536	575	0015	-041			0605	546	0039	-016
		1754	567	1225	-003	01	vr	1817	556	1242	015
10	wo	0615	580	0057	-049	02	za	0636	544	0108	-009
		1833	574	1305	-007	03	zo	1849	555	1311	014
11	do	0655	576	0138	-051	04	ma	0708	536	0736	-001
		1913	574	1346	-008	05	di	1922	544	1339	017
12	vr	0737	563	0217	-045	06	wo	0738	523	0200	011
		1955	566	1426	-004	07	do	1952	528	1404	022
13	za	0822	541	0256	-031	08	vr	2022	511	1430	026
		2040	548	1505	004	09	za	0809	507	0224	022
14	zo	0912	511	0335	-010	10	zo	2057	488	1504	032
		2133	517	1549	018	11	ma	0839	491	0251	032
15	ma	1013	476	0419	017	12	di	0920	465	0327	046
		2242	481	1641	038	13	do	2144	453	1548	047

Alle tijden worden in lokale tijd uitgedrukt. Tijden op gekleurde achtergrond zijn in zomertijd.

Antwerpen		Hoogwater		Laagwater		Datum		Hoogwater		Laagwater	
		uicmm	m TAW	uicmm	m TAW			uicmm	m TAW	uicmm	m TAW
16	do	-	-	0620	073	16	do	-	-	0620	073
		1248	446	1915	036	17	vr	0124	486	0800	055
17	vr	0124	486	0800	055	18	za	0230	518	0907	026
		1356	477	2043	005	19	zo	0321	540	0958	010
18	za	0230	518	0907	026	20	ma	1452	510	2142	-022
		1452	510	2142	-022	21	di	0438	541	1112	013
19	zo	0321	540	0958	010	22	wo	0508	538	1143	014
		1538	528	2228	-029	23	do	0636	539	0006	-002
20	ma	0403	545	1038	009	24	vr	1749	552	1213	012
</											

Antwerpen		Laagwater		Hoogwater		Laagwater		Hoogwater	
Datum	uurtm m TAV	uurtm m TAV	uurtm m TAV	Datum	uurtm m TAV	uurtm m TAV	uurtm m TAV	Datum	uurtm m TAV
01 za	1155 4,47	05:40 0,83	18:30 0,37	16 zo	00:55 5,02	13:17 4,94	20:03 0,01	16 di	06:05 0,56
02 zo	00:34 4,88	07:03 0,54	19:39 0,08	17 ma	01:48 5,17	08:20 0,29	20:03 0,01	17 wo	13:26 4,77
03 ma	01:30 5,27	08:04 0,28	20:38 -0,15	18 di	02:32 5,22	09:03 0,23	20:03 0,01	18 do	01:56 4,86
04 di	03:43 5,81	09:57 0,09	21:30 -0,30	19 wo	03:09 5,22	09:39 0,20	20:03 0,01	19 vr	14:13 4,89
05 wo	03:00 5,74	09:46 -0,04	21:30 -0,30	20 do	03:41 5,24	10:13 0,17	22:01 0,08	20 za	14:55 5,01
06 do	04:27 5,78	11:19 -0,17	22:46 -0,29	21 vr	04:12 5,28	10:48 0,13	22:01 0,08	21 za	15:32 5,12
07 vr	04:27 5,78	11:19 -0,17	22:46 -0,29	22 za	04:44 5,31	11:22 0,10	22:01 0,08	22 ma	16:09 5,24
08 za	05:11 5,67	12:05 -0,18	23:46 -0,29	23 zo	05:18 5,29	11:56 0,12	22:01 0,08	23 di	16:45 5,32
09 zo	05:58 5,50	00:28 -0,17	23:46 -0,29	24 ma	05:52 5,20	12:29 0,17	22:01 0,08	24 wo	17:20 5,36
10 ma	06:47 5,28	01:00 -0,01	23:46 -0,29	25 di	06:26 5,08	13:03 0,21	22:01 0,08	25 do	17:56 5,36
11 di	07:42 5,04	01:54 0,18	23:46 -0,29	26 wo	07:04 4,95	13:40 0,25	22:01 0,08	26 vr	18:33 5,32
12 wo	08:43 4,81	02:41 0,39	23:46 -0,29	27 do	07:48 4,80	14:26 0,29	22:01 0,08	27 za	18:59 5,15
13 do	09:50 4,61	03:38 0,59	23:46 -0,29	28 vr	08:43 4,64	15:21 0,34	22:01 0,08	28 ma	19:13 5,25
14 vr	11:08 4,56	04:50 0,69	23:46 -0,29	29 za	09:53 4,54	16:28 0,34	22:01 0,08	29 ma	19:59 5,15
15 za	12:19 4,72	06:11 0,63	23:46 -0,29	30 zo	11:07 4,61	17:42 0,25	22:01 0,08	30 di	20:52 5,03
		19:01 0,15						31 wo	20:52 5,03

Alle tijden worden in lokale tijd weergegeven. Tijden op gekleurde achtergrond zijn in zomertijd.

Antwerpen		Laagwater		Hoogwater		Laagwater		Hoogwater	
Datum	uurtm m TAV	uurtm m TAV	uurtm m TAV	Datum	uurtm m TAV	uurtm m TAV	uurtm m TAV	Datum	uurtm m TAV
01 ma	12:15 4,85	06:05 0,56	18:51 0,10	16 di	06:05 0,56	18:51 0,10	21:40 0,10	20 za	08:53 5,13
02 di	00:49 5,18	07:16 0,36	19:57 -0,06	17 wo	07:16 0,36	19:57 -0,06	22:40 -0,23	21 za	09:21 5,21
03 wo	01:44 5,41	08:21 0,16	20:57 -0,18	18 do	08:21 0,16	20:57 -0,18	22:40 -0,23	22 ma	10:42 5,21
04 do	02:34 5,56	09:19 0,00	21:51 -0,24	19 vr	09:19 0,00	21:51 -0,24	22:40 -0,23	22 ma	11:20 5,36
05 vr	03:23 5,62	10:13 -0,12	22:40 -0,23	20 za	10:13 -0,12	22:40 -0,23	22:40 -0,23	23 di	12:40 5,23
06 za	04:10 5,60	11:04 -0,20	23:27 -0,15	21 za	11:04 -0,20	23:27 -0,15	23:27 -0,15	24 wo	15:56 5,36
07 zo	04:58 5,52	11:54 -0,24	23:27 -0,15	22 ma	11:54 -0,24	23:27 -0,15	23:27 -0,15	25 do	17:20 5,36
08 ma	05:47 5,42	12:42 -0,25	23:27 -0,15	23 di	12:42 -0,25	23:27 -0,15	23:27 -0,15	26 vr	17:56 5,36
09 di	06:37 5,30	13:29 -0,23	23:27 -0,15	24 wo	13:29 -0,23	23:27 -0,15	23:27 -0,15	27 za	18:33 5,32
10 wo	07:29 5,18	14:15 -0,17	23:27 -0,15	25 do	14:15 -0,17	23:27 -0,15	23:27 -0,15	28 ma	19:13 5,25
11 do	08:21 5,03	15:03 -0,07	23:27 -0,15	26 vr	15:03 -0,07	23:27 -0,15	23:27 -0,15	29 ma	19:59 5,15
12 vr	09:15 4,86	15:54 0,06	23:27 -0,15	27 za	15:54 0,06	23:27 -0,15	23:27 -0,15	30 di	20:52 5,03
13 za	10:16 4,69	16:48 0,20	23:27 -0,15	28 ma	16:48 0,20	23:27 -0,15	23:27 -0,15	31 wo	21:40 0,10
14 zo	11:25 4,60	17:48 0,32	23:27 -0,15	29 ma	17:48 0,32	23:27 -0,15	23:27 -0,15		
15 ma	00:06 4,70	06:16 0,65	18:57 0,36	30 di	06:16 0,65	18:57 0,36	23:27 -0,15		
	12:30 4,65			31 wo	12:30 4,65		23:27 -0,15		

Alle tijden worden in lokale tijd weergegeven. Tijden op gekleurde achtergrond zijn in zomertijd.

Nuttige links

- www.vvw-toervaren.be - de site voor de recreatieve toervaarder
- www.vvw.be - officiële website van de VVW-federatie
- www.vaarlussen.be - site met informatie over vaarlussen
- www.visuris.be/traagvaart (vaarlussen)
- www.varen.be - website van het watersportmagazine 'Varen'
- www.vlaamsehydrografie.be - website Vlaamse Hydrografie
- www.afdelingkust.be - Agentschap Maritieme Dienstverlening en Kust
- http://voies-hydrauliques.wallonie.be - informatie over Waalse waterwegen
- www.ffybe.be - informatie over de Waalse Yachting Federatie
- www.bipt.be - informatie over o.a. marifoongebruik
- www.ngi.be - nationaal geografisch instituut met uitgave over waterwegenkaarten
- www.vlaamsewaterweg.be - informatie rond binnenvaart, short sea shipping, recreatie op en bij de waterwegen, beheer van de waterwegen en duurzaam natuurbeheer.
- www.visuris.be - website voor alle nautische informatie
- www.nautibel.be - federatie van watersportbedrijven
- www.mobilit.belgium.be - federale overheidsdienst mobiliteit en vervoer over de pleziervaart onder de noemer water
- www.vnf.fr - info rond de Franse waterwegen
- www.anwb.nl - alle info rond Nederlandse waterwegen
- www.watersportverbond.nl - de vertegenwoordiger voor de watersporter in Nederland
- www.knrm.nl - de Koninklijke Nederlandse Reddingsmaatschappij
- www.varendoejesamen.nl - veilig het water op en knooppuntenboekjes
- www.motorboot.com - website van het Nederlandse motorbootmagazine
- www.anpei.org - Franse nationale vereniging voor de pleziervaarder op de Franse binnenwateren - alle info rond de Franse kanalen.
- www.vlaanderen-vakantieland.be
- www.toerismevlaanderen.be
- www.toerismelimburg.be
- www.tov.be (Toerisme Oost-Vlaanderen)
- www.tpa.be (Toerisme Provincie Antwerpen)
- www.toerismevlaamsbrabant.be
- www.westtoer.be

VisuRIS

VOOR DE PLEZIERVAART



Alle vaarweginformatie op één locatie!

VisuRIS is een webplatform voor de binnenvaart en pleziervaart. Je vindt er niet alleen aanmeerplaatsen, jachthavens, trailerhellingen en snelvaartvakken terug. Met de reisplanner kan je jouw vaarroute plannen, rekening houdend met de verkeerssituatie en kenmerken van de waterwegen zoals diepgang, doorvaarthoogte en waterstanden. Ook kan je er de bedieningstijden en afmetingen van bruggen en sluisen raadplegen en scheepvaartberichten bekijken.

Tot slot kan je je waterwegenvergunning aanvragen op visuris.be.



● Jachthavens/aanmeerplaatsen

Meer info? www.visuris.be/aanmeren

Met VisuRIS vaar je vlot over Vlaamse waterwegen.
Maak nu je account aan op visuris.be.



Team Ankerhavenproject



**Franstalig ankerproject
Projet de mouillage**
Patrick De Boeck
+32 495 59 27 68
patrick.deboeck@vwwleuven.be



**Franstalig ankerproject
Projet de mouillage**
Eddy Deroo
+32 475 47 04 09
lydie@telenet.be



Nederlands ankerproject
Willy Mens
+32 475 48 39 58
willymens@skynet.be
voorzitter@vww-toervaren.be

**Ontdek snel
de unieke vaarvoordelen
die VVW-Toervaren
te bieden heeft:**

**App Ankerhavens:
'Ankerhavens VVW'**

www.vvw-toervaren.be

www.vaarlussen.be

Ankerhavens en VVW-clubs

Ankerproject

Toervaren is vrienden maken op het water.

En daarbij varen van ankerhaven naar ankerhaven aan halve prijs, is een buitenkans die geen toervaarder onbenut mag laten. Genieten van natuur, van rivieren en kanalen door de vaarlussen te volgen die enthousiastelingen uitstippelden, is een aanbod dat enkel tot stand kon komen door de samenwerking van talloze toervaarders. Dit sociaal gebeuren waarbij iedereen iedereen leert kennen en vrienden maakt op en langs het water, dat is 'onze' watersport!



Om het toervaren in eigen land maar ook grensoverschrijdend te bevorderen in Nederland en Frankrijk maakt VVW-Toervaren overeenkomsten met ankerhavens. Wie in de 7 regio's Vlaanderen, Wallonië, Zeeland, Noord Brabant, Zuid Holland, Nord-Pas-De-Calais of Ardennes gaat varen, zou echt wel dom zijn om geen VVW-lid te worden. De eerste twee nachten voordelig aanmeren is een tastbaar voordeel dat het varen dan ook moet stimuleren. De overeenkomsten met de havens worden afgesloten voor de jaarlijkse periode van 1 april tot 15 oktober.

Het Ankerproject wat is dat?

Het ankerproject is een stimulans om meer te varen tussen 1 april en 15 oktober. De toervaarders en de zeezeilers hebben er alle belang bij om in ankerhavens aan te meren. De havens die aan het ankerproject meedoen, geven één of twee nachten aan halve prijs. De havens met twee nachten aan halve prijs noemen we gouden ankerhavens. De havens met één overnachting aan halve prijs, zijn de zilveren ankerhavens. Goed voor de pleziervaarder is dat 95% van de ankerhavens gouden ankerhavens zijn. Het project heeft in enkele jaren zo'n expansie genomen dat het vaarwater al ver buiten Vlaanderen reikt en dat het aantal overnachtingen de 4000 ruim overstijgt.

Hoe gebruikers stimuleren?

- De liggelden zo aantrekkelijk mogelijk maken aan 50%.
- Een uitgebreid net met ankerhavens aanbieden.
- Het project financieel ondersteunen.
- Samenwerkingsovereenkomsten afsluiten met de havens.
- Vooral deze havens promoten naar onze leden.

Hoe kan je de havens herkennen?

- De ankerhavens zijn herkenbaar aan de gele vlag met anker in de mast.
- Deze havens etaleren een jaarlijks certificaat op het secretariaat.
- Of bij de havenmeester vind je ook het certificaat van deelname.
- Raadpleeg de overzichtslijst van de deelnemende havens op www.vvw-toervaren.be

Wie kan ervan genieten?

Alle leden met een VVW-lidkaart waarvan de thuishaven participeert aan het project en de VVW-Toervaart leden, mits zij aan volgende voorwaarden voldoen:

- Varen met een VVW-wimpel in de mast.
- Overnachten in een ankerhaven.
- Geldige (juiste jaartal) VVW-lidkaart tonen met de naam van de eigenaar en de naam van de boot.

Voorwaarden:

- De gouden ankerhavens bieden telkens de eerste en de tweede nacht aan, aan halve prijs per bezoek.
- De zilveren ankerhavens bieden telkens de eerste nacht aan halve prijs aan per bezoek.
- Tussen opeenvolgende bezoeken aan eenzelfde ankerhaven moeten minstens zeven dagen verstrijken alvorens men in de ankerhaven opnieuw kan genieten van deze korting. Ter illustratie: men verlaat de haven op 5 juli. Pas op 13 juli kan men opnieuw genieten van de korting in dezelfde ankerhaven.

Nog geen lid? Hoe kan je van deze voordelen genieten?

- Word lid bij één van onze participerende VVW-clubs en deze dienst wordt u gratis aangeboden.
- Word "VVW-Toervaartlid". Dit kan via onze website www.vvw.be of per email naar administratie@vvw.be
- Het VVW-Toervaren lidmaatschap kost €100, de VVW-wimpel apart te bestellen voor €9.

Wat krijg je hiervoor?

- Een lidkaart.
- Een wimpel voor de nieuwe leden - mits bijbetaling van €9.
- Maandelijks het tijdschrift VAREN in de bus (leden met een adres buiten België of Nederland, ontvangen het tijdschrift digitaal).
- Toegang tot alle activiteiten georganiseerd door VVW-Toervaren.
- Een verzekering BA en lichamelijke ongevallen.
- Korting in onze ankerhavens.

Voor meer info kan je terecht bij
administratie@vvw.be of +32 3 219 69 67

Le Projet de Mouillage

Naviguer c'est la rencontre avec des amis et le monde !

La simple présentation de votre carte membre du VVW et le fanion VVW à votre mât vous donnent droit à une réduction substantielle dans les ports de mouillage. D'un port à l'autre, vous naviguez **à moitié prix. Saisissez cette opportunité!** Profitez de

la nature, des ruisseaux, des rivières et des canaux ainsi que des possibilités que le VVW vous présente. De nombreux bénévoles participent à cette organisation qui fait de la navigation un vrai événement social. Tout le monde fait connaissance et (re)voir des amis sur l'eau, c'est ça, la navigation !

Pour faciliter la navigation de plaisance intérieure en Belgique et au-delà de ses frontières aux Pays-Bas et en France, VVW-toervaren passe des accords avec des ports de mouillage. Naviguer dans les 7 régions que sont la Flandre, la Wallonie, le Zélande, le Brabant du Nord, la Hollande du Sud, le Nord-Pas-de-Calais et ne pas être membre du VVW serait vraiment dommage ! L'avantage tangible d'amarrer les 2 premières nuits à moitié prix dans la période du 1 avril jusqu'au 15 octobre, représente un stimulus important pour la navigation.

Qu'est-ce que le Projet de Mouillage ?

Le projet de mouillage est une initiative pour faciliter la navigation entre le 1 avril et le 15 octobre. Par cette initiative, les plaisanciers de la navigation intérieure et de la voile en mer bénéficient d'un avantage financier important. Ils ne payent que la moitié des frais de port pour une ou deux nuits dans un port de mouillage affilié. **Les ports de mouillage Or** (95% des ports) offrent dans cette période les deux premières nuits à moitié prix. **Les ports de mouillage Argent** offrent seulement la première nuit à moitié prix. Le projet a connu une expansion importante en quelques années ce qui fait que le réseau s'étend déjà bien au-delà de la Flandre et que les nuitées dépassent largement les 4000.

Comment peut-on encourager les plaisanciers ?

- le drapeau jaune avec ancre au mât
- un réseau de ports de mouillage très large
- le support financier du projet par la fédération et les ports participants
- les accords de participation avec les ports
- la promotion des ports participant auprès de nos membres

Comment reconnaître les ports de mouillage ?

- le drapeau jaune avec ancre au mât
- le certificat « Port de Mouillage » visible dans la capitainerie ou dans le bureau du responsable du port
- la consultation de la liste des ports participant sur le site Web : www.vvw-toervaren.be



Qui peut en profiter ?

Seuls les membres du VVW des clubs participant au projet et les membres du Club de Mouillage bénéficient de cette remise sous réserve qu'ils puissent :

- présenter une carte de membre valide (année correcte) portant le nom du bateau et le nom du propriétaire
- et que le fanion du VVW soit hissé au mât.

Conditions:

- Un port de mouillage Or offre la première et la deuxième nuit à moitié prix.
- Un port de mouillage Argent offre la première nuit à moitié prix.
- Un écart d'au moins sept jours doit être respecté entre deux visites consécutives dans un même port avant de pouvoir bénéficier à nouveau de cette réduction. Par exemple : si l'on quitte le port le 5 juillet, on ne pourra bénéficier de la réduction à nouveau dans ce même port qu'à partir du 13 juillet.

Pas encore membre? Comment pouvez-vous bénéficier de ces avantages?
























- Devenez membre dans l'un de nos clubs VVW participants et ce service vous est offert gratuitement.
- Devenez membre "VVW-Toervaart". Cela peut être fait via notre site web www.vvw.be ou par email à administratie@vvw.be.
- L'adhésion à VVW-Toervaren coûte €100, le fanion VVW doit être commandé séparément pour €9.

Que recevez-vous en échange?

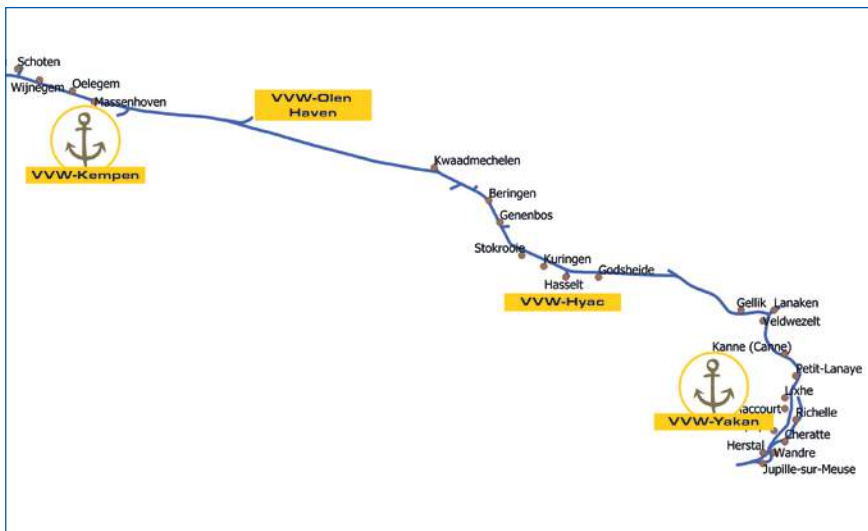
- Une carte de membre.
- Un fanion pour les nouveaux membres - moyennant un supplément de €9.
- Le magazine mensuel VAREN dans votre boîte aux lettres (les membres ayant une adresse en dehors de la Belgique ou des Pays-Bas recevront le magazine en format numérique).
- Accès à toutes les activités organisées par VVW-Toervaren.
- Une assurance responsabilité civile et accident corporel.
- Réduction dans nos ports d'ancre.

**Pour plus d'informations, contactez
administratie@vvw.be ou le +32 3 219 69 67**

Legende/Légende

	Afval sorteren Tri des déchets Recycling Bins		Fietsknooppunt vlakbij Route bicyclette Bicycle route
	Defibrillator Défibrillateur Defibrillator		Fietsverhuur Location de vélos Bike rental
	Bancontact Carte bancaire Bank cards		Installatie voor oliehoudende producten Station pompage des eaux noires Collection Station for used oil
	Botenhelling Rampe de mise à l'eau Slipway		Installatie voor vuil water Station pompage des eaux grises Collection Station for waste water
	Kantine & drankgelegenheid in haven Café/bistrot dans le port Clubhouse		Mecanicien Mécanicien Engine Repair
	Botenkraan Grue pour bateaux Hoist		halte openbaar vervoer Transports publics Public Transport
	Camerabewaking Caméra de surveillance Camera surveillance		Parking of sta plaatsen Mobilhomes Parking mobilhomes Parking motorhomes
	Dieseltankinstallatie Carburant Fuel		Passantenligplaatsen Places visiteurs Visitor berths
	Drinkwater Eau potable Water supply		Reinigingsinstallatie chemisch toilet Installation toilette chimique Chemical toilet disposal point
	Droogkast Séchoir Drying cabinet		Sanitair en douche Douches et sanitaires Toilets and showers
	Duiker Plongeur Diver		Toegankelijk voor minder-validen Accessible aux personnes handicapées Disabled access
	Eetgelegenheid ter plaatse of in de nabijheid Restaurant Clubhouse		Toiletten Toilettes Toilets
	EHBO EHBO First Aid		Wasmachine Machine à laver Washing machine
	Elektriciteit Electricité Electricity		Winkel ter plaatse of in de nabijheid Magasin Shop
	Oplaadpunt voor elektrische wagens Voitures électriques Charging Point Electric Car		Wifi Wifi Wifi

Aan het Albertkanaal



ALBERTKANAAL • Maximale snelheid: 13 km/u.
zie pagina passagefolder op pagina 74 voor meer informatie.

Kunstwerk	Km	Telefoonnr	VHF	Verval	LxB
Brug dok Merksem	162,0		65		
Sluis Wijnegem	119,5	+32 11 24 40 10	80	5,45	135 x 15
Sluis Olen	95,5	+32 11 24 40 20	20	10	135 x 15
Sluis Kwaadmechelen	77,0	+32 11 24 40 30	20	10	135 x 15
Sluis Hasselt	49,8	+32 11 24 40 40	18	10	135 x 15
Sluis Diepenbeek	45,3	+32 11 24 40 50	18	10,10	135 x 15
Sluis Genk	41,0	+32 11 24 40 60	80	10,10	135 x 15



VVW-Olen Haven



Ligging:	Albertkanaal
Adres:	Hoogbuul 53B • 2400 Mol
Website:	www.waterski.be/federatie/clubs/vvw-olen-haven/
Tarief:	Niet van toepassing, geen aanlegplaatsen
VVW-Korting:	Niet van toepassing
Contact:	<p>Voorzitter: Frans Vermeulen • +32 496 53 08 15</p> <p>Toervaartafgevaardigde: Frans Vermeulen • +32 496 53 08 15</p> <p>Secretaris: Leen Kemps • +32 495 41 87 10 • leen.kemps1@gmail.com</p>
Clubhuis:	Openingsdagen zijn maandag, dinsdag, zaterdag en zondag. Op zaterdag en zondag is de keuken open.

Faciliteiten





Bij VVW-Kempen kan je als waterliefhebber terecht met boot, met jetski of voor waterski. De club is gelegen aan het Albertkanaal en beschikt over een mooie haven en een heerlijk clubrestaurant 't Boothuys met zicht op de haven. Naast varen op het kanaal kan je tevens een tocht maken richting Lier, Rumst en Boom en alzo de Schelde bereiken. Wil je eerder waterfun beleven? Met een skitouw achter de boot kan je onbeperkt waterskiën.



Ligging:	Albertkanaal Kilometer: 112 • GPS positie: 51°09'02" N - 4° 34' 60" E
Adres:	Robert Orlentstraat 1 • 2240 Massenhoven
Website:	www.vvwkempen.be
Aantal ligplaatsen:	50
Tarief:	Passantplaats = 15€/dag • Elektra: €1,40/kW • Water: inbegrepen • Douche: gratis
VVW-Korting:	Gouden Ankerhaven
Contact:	Voorzitter: Alexander Adriaensens • +32 470 28 79 89 info@vwvkempen.be Toervaartafgevaardigde: Alexander Adriaensens • info@vwvkempen.be
Clubhuis:	+32 475 42 23 50

Faciliteiten



Boothuys

Restaurant & Bar



Gelegen in het hartje van Massenhoven bevindt zich aan de oever van het Albertkanaal een trendy en stijlvol restaurant. Het unieke zicht over het kanaal biedt een romantisch en levendig kader gecombineerd met een uitgelezen kaart.

Of het nu gaat om een klein hapje, een uitgebreid familiaal diner of een aperitiefje met de vrienden, restaurant & bar Het Boothuys biedt u alles wat u wenst.

Onze keuken biedt pasta's, salades, vlees- en visgerechten en heerlijke desserts om af te sluiten.

Vers en huisgemaakt!

Op regelmatige basis passen we onze suggestiekaart aan, zodat u steeds seizoensgebonden heerlijke maaltijden kan proeven.

Het grote zuid georiënteerde terras aan de rand van het Albertkanaal zal de ervaring alleen nog maar specialer maken. Voor uw gemak is er een ruime en gratis parking.

Reserveer eenvoudig en snel via de website www.boothuys.be



Clubhuis VVW Kempen



CARDETAIL

VAREN

RDR Robby De Ryck
jetdoctor



NAVIVAAR
Motorvaarschool



WWW.NAVIVAAR.BE



ZANDHOVEN

met de glimlach

MDB

CONTAINER- & RECYCLAGEDIENST



BELGIAN BUBBLES

DENICOL

LUBRICANTS

VVW-HYAC



Onze in 2021 volledig vernieuwde haven situeert zich op een zijarm van het Albertkanaal. Je bereikt onze haven vanuit Luik door 1 km voorbij de sluis van Hasselt naar BB te draaien, vanuit Antwerpen 500m voorbij de VVW skihaven naar STB draaien.

Ligging:	Albertkanaal • Stroomafwaarts sluis Hasselt Kilometer: 52 • GPS positie: 50° 56' 5" N - 5° 20' 14" E
Adres:	VVW-HYAC • Kempische Kaai 2 • 3500 Hasselt
Website:	www.jachthavenhasselt.be
Aantal ligplaatsen:	90
Tarief:	Ligplaatsen: 8-16u: 5€ • Na 16u/passanten: tot 9.99m = 12€, tot 11.99m = 14€ • vanaf 12m = 14€ + 1€ per extra m. • water: 1€ / 100L via automaat • douche: 1€
VVW-Korting:	Niet van toepassing
Contact:	Havenmeester: Danny Vanwoensel +32 475 38 90 57 • hyachavenmeester@skynet.be
Clubhuis:	Nieuw clubhuis sinds medio 2022.

Faciliteiten



VVW-Yakan



Jachthaven is gelegen op het Albertkanaal op kmp 19.1. Op linker oever 5 km stroomafwaarts de sluis van Ternaaien.

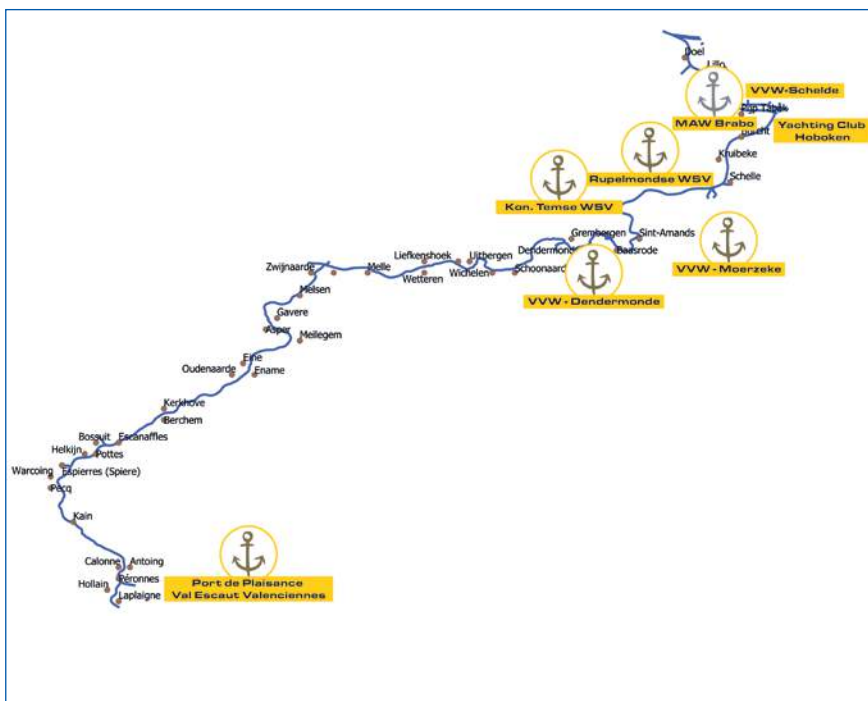
Er staat in de haven een volledig nieuw jachthavengebouw ter beschikking van de passanten.

Ligging:	Albertkanaal kmp 19,1 Limburg Vlaanderen op grens met Wallonië en Nederland Kilometer: 18 • GPS positie: 50° 48' 24" N - 5° 40' 30" E
Adres:	VVW-YAKAN vzw • Trekweg Opcanne 6 • 3770 Kanne Riemst
Website:	www.yakan.be
Aantal ligplaatsen:	100
Tarief:	Ligplaatsen: €18/dag • Elektra: inbegrepen • Water: inbegrepen • Douche: inbegrepen
VVW-Korting:	Gouden Ankerhaven
Contact:	info@yakan.be Voorzitter: Paul Vanderhoven • +32 495 83 12 13 • info@yakan.be Toevaartafgevaardigde: Pierre Dewalque • pierrot.dewalque@telenet.be Havenmeester: +32 495 52 50 25
Clubhuis:	Opcanner Anker • Trekweg Opcanne 6 • 3770 Kanne Riemst • +32 12 45 79 16 • www.yakan.be

Faciliteiten



Aan de Boven - Zeeschelde



BOVEN-ZEESCHELDE • Maximale snelheid: 12 km/u.

Kunstwerk	Km	Telefoonnr	VHF	Verval	LxB
Pont Notre-Dame Tournai	13,5	+32 69 22 16 79	80		
Sluis Kain (I6)	16,2	+32 69 22 10 81	20	1,70	124,5 x 14
Spiere Herrines	27,8	+32 69 55 68 63	79	1,90	125 x 14
Sluis Bergem-Kerckhove	40,5	+32 55 38 80 12	20	1,40	110 x 11,5
Oudenaarde hefbrug	51,3	+32 55 31 19 02	20		
Sluis Oudenaarde	52,4	+32 55 31 19 02	20	2,40	110 x 11,5
Sluis Asper	63,4	+32 9 384 18 18	20	2,40	110 x 11,5

RINGVAART OM GENT • Maximale snelheid: 18 km/u.

Kunstwerk	Km	Telefoonnr	VHF	Verval	LxB
Sluis Merelbeke	18,1	+32 9 230 94 77	20	Var	110 x 11,5
Sluis Evergem	5,2	+32 9 253 06 34	80	1,16	110 x 11,5

Militaire Antwerpse Watersportclub BRABO VZW



Stalling Yachten.

Te Burcht hebben we de beschikking over een aanlegponton(enkel tijdelijk aanleggen in afwachting (zonder koppelteken) gebruik scheepshelling) op de Schelde, scheepshelling, mastenkraan en een loods. Schepen tot 15 m (30 ton) kunnen worden gestald.

Ligging:	Linkeroever van de Schelde • GPS Coördinaten: 54,19176, 4,33014
Adres:	MAW BRABO VZW • Sleutelshof 17 • 2070 Burcht
Website:	www.mawbrabo.be
Aantal ligplaatsen:	Geen aanmeermogelijkheid • enkel berging via slipway
VVW-Korting:	Niet van toepassing
Contact:	info@mawbrabo.be Voorzitter: Van Overloop Kamiel Toervaartafgevaardigde: De Ryck Ronald • +32 485 76 79 03 Werfverantwoordelijke: Roelands Rony • +32 495 76 92 11

Faciliteiten





Ligging:	Schelde, Antwerpen L.O. stroomopwaarts voetgangerstunnel GPS: 51° 21' 73" N - 4° 38' 68" E
Adres:	Beatrijslaan 27 • 2050 Antwerpen
Website:	www.facebook.com/vvwscheldevwz • www.vvw.be
Aantal ligplaatsen:	Geen aanmeermogelijkheid • enkel berging via slipway
Tarief:	Elektra: Via teller • Water: Forfaitair
VVW-Korting:	Niet van toepassing
Contact:	Voorzitter: Marc Persoons • +32 3 669 57 36 • m.persoons@periskal.com Toervaartafgevaardigde: Marc Persoons • +32 3 669 57 36 • m.persoons@periskal.com Info berging: m.persoons@periskal.com • willymens@skynet.be

Faciliteiten



VVW-Schelde

waar je zelf nog kan werken
aan uw boot.



Binnen- of buiten staanplaatsen.
Waar een VVW-er thuis komt.



Yachting Club Hoboken



Ligging:	Schelde • 500 m stroomafwaarts voor het Veer B23 Kruibeke • Hoboken
Adres:	Y.C.H • Zandkamp 3 • 2660 Hoboken (Antwerpen)
Website:	www.yachtingclubhoboken.be
Aantal ligplaatsen:	Geen aanmeerbaarheid • enkel berging via slipway
Tarief:	Elektra: Ja: inbegrepen bij het liggeld • Water: Ja: inbegrepen bij het liggeld
VVW-Korting:	Niet van toepassing
Contact:	info@yachtingclubhoboken.be Voorzitter: Ben Engelen • +32 475 55 42 34 Toervaartafgevaardigde: Ben Engelen • +32 475 55 42 34 Onthaalmedewerkers: Roland Demey • +32 475 65 16 26
Kano-Kajak afdeling	Verantwoordelijke: Eddy Van Moeseke • eddy.van.moeseke@telenet.be
Clubhuis:	W.E. open vanaf 11:00 uur tot 17:30 uur, clubhuis gesloten tijdens de zomermaanden van midden juni tot midden september.

Faciliteiten



Yachting Club Hoboken v.z.w.



Nog steeds een echte club met leden die hun kennis en hun ervaringen willen delen met anderen in een gezellige omgeving en voorzien van alle faciliteiten.

Twee hellingen om boven te komen, ruime stallingplaatsen, zeer democratische prijzen.

Als één van de grootste winterbergingclubs bieden wij U de mogelijkheid om in de Antwerpse regio in winterberging te komen en zelf onderhoud en klusjes uit te voeren aan uw schip, omringd door de raad en daad van de andere leden.

U bent steeds welkom om een kijkje te nemen en even te verpozen in ons clubhuis. Open in het W.E. van 11 uur tot 17:30 uur, gesloten tijdens de zomermaanden van midden juni tot midden september.

Yachting Club Hoboken v.z.w.
Zandkamp 3 te 2660 Hoboken (Antwerpen)
www.yachtingclubhoboken.be info@yachtingclubhoboken.be



De steigers te Rupelmonde zijn een ankerhaven zonder voorzieningen.

De steigers te Steendorp daarentegen zijn wel voorzien van een clubhuis en de nodige faciliteiten.

We ontvangen je graag op ons gezellig drijvend terras op de Schelde, op vrijdagavond (20 - 23u) en op zon- en feestdagen (13 - 20u).

Ligging:	Boven - Zeeschelde Kilometer: 65 • GPS positie: N 51°07'30" - 4 °16' 36" E
Adres:	Lepelstraat 73 • 9140 Steendorp
Website:	www.rwvs.be
Aantal ligplaatsen:	30
Tarief:	Ligplaatsen: € 1.5 /m • Water en Elektriciteit: tegen betaling
VVW-Korting:	Gouden Ankerhaven
Contact:	Voorzitter: Steven Poetsch • +32 473 73 36 79 • info@rwvs.be Havenmeester Rupelmonde: Keppens Luc • +32 475 70 54 86 Havenmeester Steendorp: De Bruyne Etienne • +32 476 20 02 81



Jachthaven is gelegen op kmp 60.7 op de Bovenschelde in Temse. Clubhuis bevindt zich op 100m van de steigers in de Orlaylaan 20, 2e verdiep, met mooi zicht op de Schelde.

Bezoekers kunnen afmeren op bezoekersplaatsen van ponton I.

Ligging:	Schelde • Oost-Vlaanderen • België Kilometer: 60 • GPS positie: 51° 07' 17" N - 4° 12' 41" E
Adres:	KTWV • Orlaylaan 20 • 9140 Temse
Website:	www.ktwv.be
Aantal ligplaatsen:	65
Tarief:	Ligplaatsen: €1,5 /m • Elektra: ja • Water: ja Douche: inbegrepen in lidgeld
VVW-Korting:	Gouden Ankerhaven
Contact:	Voorzitter: Jacques Van Brussel • +32 475 92 97 49 vanbrusselj@telenet.be Havenmeester: Patrick Van Der Haeghen • +32 472 71 49 73
Clubhuis:	Orlaylaan 20 • 1 ^{de} verdiep • 9140 Temse Restaurant op 2 ^{de} verdieping tijdelijk gesloten

Faciliteiten



Faciliteiten



VVW-Dendermonde



Jachthaven is gelegen op kmp 38 van de Boven Zeeschelde. Aan linkeroevers stroomopwaarts de Dendermondebrug.

De locatie is ideaal voor de pleziervaart. Je kan van hieruit zonder problemen naar Antwerpen, Gent of de Dender opvaren. Het clubhuis is gelegen aan de oever van de Schelde op het grondgebied van de deelgemeente Grembergen.



Ligging:	Boven - Zeeschelde Kilometer: 38 • GPS positie: 51° 02' 04" N - 4° 06' 18" E
Adres:	Steenweg van Grembergen 77 • 9200 Dendermonde
Aantal ligplaatsen:	5
Tarief:	Ligplaatsen: ≤10m, €10; >10m, €10 + €1/m • Elektra: €2 na afspraak • Douche: €2 na afspraak
VVW-Korting:	Gouden Ankerhaven
Contact:	Voorzitter: Lode Pien Havenmeester: Lode Pien • +32 495 57 57 90
Clubhuis:	Open op zondag vanaf Pasen tot september.

Faciliteiten



VVW-Moerzeke



De huidige locatie van VVW-Moerzeke doet ontegensprekelijk denken aan “De teleurgang van de Waterhoek” en “Stille Waters”. De club is gelegen aan en in de kille van Moerzeke. Reeds rond 1750 noemde deze plaats “caeye” of “moessche kille”. De industriële archeologie is hier ondertussen ook verdwenen om plaats te maken voor de rust van de stroom.

Ligging:	Boven - Zeeschelde GPS positie: 51° 03' 30" N - 04° 09' 07" E
Adres:	VVW Moerzeke • p/a Ludo De Clercq Bootdijk 41 a • 9220 Moerzeke
Website:	www.vvw-moerzeke.wixsite.com/vvwmoerzeke
Aantal ligplaatsen:	5
Tarief:	Ligplaats passanten: enkel in geval van een vrije ligplaats en na bevestiging.
Korting:	Gouden Ankerhaven
Contact:	vwmoerzeke@telenet.be Voorzitter: Noël Van Haute • +32 473 69 82 63
Clubhuis:	Clubhuis “Lambertha”: In de Kille (droogvallend). Geopend tijdens de weekends. In het clubhuis zijn er regelmatig tentoonstellingen over diverse thema's o.m. beeldende kunsten van lokale kunstenaars, info over fauna en flora langs de Schelde, geschiedenis van de streek enz.
Opmerking:	Passantenligplaatsen, clubhuis & infrastructuur in ontwikkeling.

Faciliteiten



Port de Plaisance Val Escaut Valenciennes



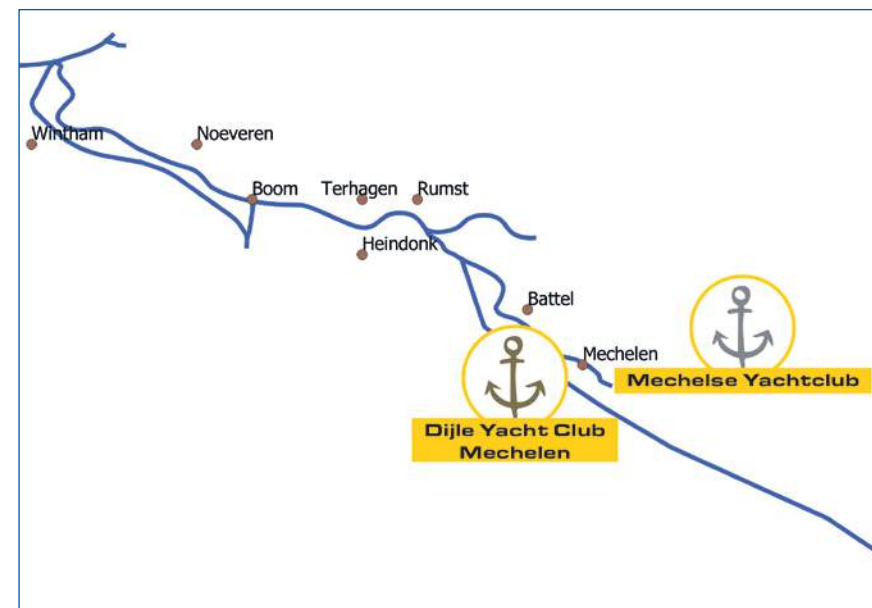
Gloednieuwe jachthaven op de Franse Schelde, vlakbij het actieve centrum van Valenciennes. De stad doet zijn benaming "Athene van het Noorden" hier alle eer aan. De haven heeft moderne vingerpielen en ligt op slechts 10 minuten wandelen van het stadscentrum en op 5 minuten van het station.

Ligging:	Franse Schelde Kilometer: 5 • GPS positie: 50° 21' 60" N - 3° 41' 10" E
Adres:	Quai des Mines • 59300 Valenciennes
Website:	www.valenciennes-metropole.fr/loisirs/port-de-plaisance
Korting:	Gouden Ankerhaven
Contact:	pmourier@valenciennes-metropole.fr Havenmeester: Pascaline Mourier +33 6 33 32 24 72 • VHF 77

Faciliteiten



Aan de Beneden Dijle



BENEDEN - DIJLE • Maximale snelheid: 15 km/u.

Kunstwerk	Km	Telefoonnr	VHF	Verval	LxB
Beneden sluis Mechelen (Vlottende steiger)	21,8	+32 470 90 51 12	20	VLst Var	80 x 9,5



Dijle Yacht Club - Mechelen



Gelegen op de Dijle (L.O.), 500 m voorbij de Benedensluis. De passantenplaatsen bevinden zich aan SB, halverwege de steigers aangeduid met gele stroken op de kademuur. De haven bevindt zich in het "Historisch Centrum van Mechelen" en op 600 m van de Grote Markt. I uur per dag wifi via "gratis wifi Mechelen"

Ligging:	Binnen-Dijle - 2800 Mechelen in de historische binnenstad van Mechelen. NMBS en De Lijn station op 1,3 km. Binnenvaren via Benedensluis (tjisluis) van 3u30 voor HW tot 3u30 na HW. Sluis met vlottende steiger - enig in België. Passantenplaatsen aan steiger Dijle LO, aangeduid met spandoek en gele stroken op de kaaimuur. Kilometer: 21 • GPS positie: 51° 01' 71" N - 4° 28' 32" E
Adres:	Dijle • 2800 Mechelen
Website:	www.dyc-mechelen.be
Aantal ligplaatsen:	20
Tarief:	Vanaf €8,00 per nacht • Elektra: ja • Water: ja
VVV-Korting:	Gouden Ankerhaven
Contact:	info@dyc-mechelen.be Voorzitter: Egide Swinnen • +32 475 89 23 42 Toervaartafgevaardigden: Martine Moens • secretaris@dyc-mechelen.be Egide Swinnen • voorzitter@dyc-mechelen.be Passantenopvang: +32 491 95 42 57

Faciliteiten



Mechelse Yachtclub



Gelegen net na de Benedensluis in het keerdok, aan het Rode Kruisplein in Mechelen. Breng een bezoek aan brouwerij 'Het Anker' of het historisch centrum van Mechelen. Op wandelafstand van winkels en eet/drankgelegenheden.

Adres:	Rode Kruisplein 18 • 2800 Mechelen
Aantal ligplaatsen:	12
Tarief:	Elektriciteit via Kwh-meter aan €0,6/Kwh • Water: €2 per tankbeurt (max 500 liter) • Ligplaats 1 euro/begonnen meter
VVV-Korting:	Gouden Ankerhaven
Contact:	Voorzitter: Marc Debois • mycmechelen@gmail.com Havenmeesters: Arthur Meyskens • +32 496 65 10 62 Koen Meyskens • +32 478 41 41 84 (enkel via sms)

Faciliteiten





Den Bleek is een oase van rust in het hartje Geraardsbergen. De haven ligt achter de sluis op wandelafstand van het centrum van de gezellige stad, met allerlei faciliteiten die garant staan voor een geslaagde vakantie.

Jachthaven is gelegen op de Dender in Geraardsbergen.

Ligging:	Dender • 70 meter stroomopwaarts de schutsluis Kilometer: 20 • GPS positie: 50° 46' 08" N - 3° 52' 01" E
Adres:	Sasweg 16 • 9500 Geraardsbergen
Website:	www.vvwdenbleek.be
Aantal ligplaatsen:	20
Tarief:	Ligplaatsen: tot 12meter €12, daarna €1 per extra meter • Elektra: €3 • Water volgens verbruik • Douche €1/5min.
VVW-Korting:	Gouden Ankerhaven
Contact:	info@vvwdenbleek.be Voorzitter: Jeroen Durez • voorzitter@vvwdenbleek.be Toervaartafgevaardigde: Patrick Raman • toervaart@vvwdenbleek.be Havenmeester: Daniel De Petter havenmeester@vvwdenbleek.be • +32 472 40 83 11
Clubhuis:	Boothuis Den Bleek • Sasweg 16 • 9500 Geraardsbergen Openingsuren: zie www.vvwdenbleek.be

Faciliteiten



VVW-DEN BLEEK GERAARDSBERGEN ZOMERKERMIS 2025

Geraardsbergen: parel van de Vlaamse Ardennen - doormidden gesneden door 'Tanera': de onstuimige Dender - gekend voor zijn drie M's: Muur, Manneken Pis en Mattentaarten.

Vrijdag 29 augustus:

Lampionennacht aan het clubhuis tijdens het kermisvuurwerk in Geraardsbergen. Gratis optreden en veel ambiance!

Zondag 31 augustus:

Kajakwedstrijd op de Dender met prijzen voor de jongste / oudste deelnemer, origineelste ploeg, best verklede, ...
Deelnemen is belangrijker dan winnen!

**Tijdens de kermisweek (22 augustus tot 31 augustus)
wordt geen liggeld aangerekend.**

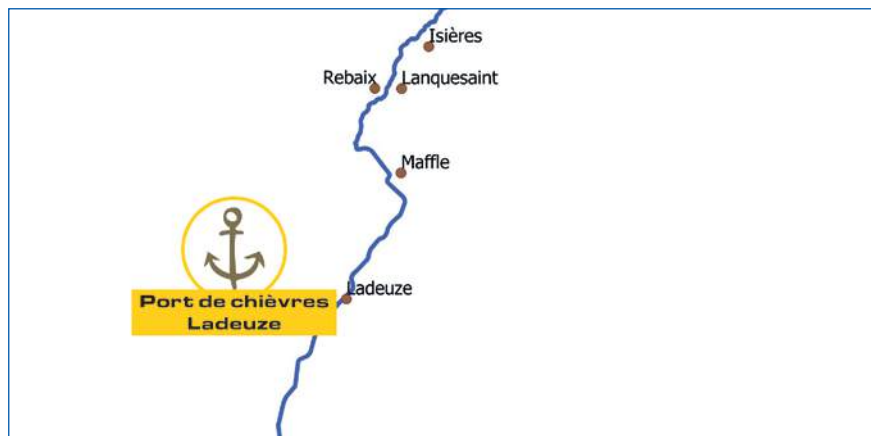
KAJAKKEN OP DE DENDER

Van mei tot september kan je bij VVW Den Bleek kajakken op de Dender – een gezonde en rustgevende activiteit. Bekijk Geraardsbergen vanuit een heel ander perspectief en ontdek plekjes die tot nu voor jou verborgen bleven.

Wil je met een groep komen? Reserveer dan zeker vooraf.

www.kajakgeraardsbergen.be

Aan het Kanaal Ath - Blaton



KANAAL BLATON-ATH • Maximale snelheid: 3,6 km/u.

Kunstwerk	Km	Telefoonnr	VHF	Verval	LxB
Sluis 1 Blaton	1,3	+32 477 68 15 34	22	1,03	41,11 x 5,14
Sluis 2	1,5	+32 477 68 15 34		1,45	41,11 x 5,14
Sluis 3	1,8	+32 477 68 15 34		1,80	41,11 x 5,14
Sluis 4	2,1	+32 477 68 15 34		2,10	41,11 x 5,14
Sluis 5	2,4	+32 477 68 15 34		2,40	41,11 x 5,14
Sluis 6	2,6	+32 477 68 15 34		2,62	41,11 x 5,14
Sluis 7	2,9	+32 475 81 22 20		2,95	41,11 x 5,14
Sluis 8	3,2	+32 477 68 15 34		3,25	41,11 x 5,14
Sluis 9	3,8	+32 475 81 22 20		2,90	41,11 x 5,14
Sluis 10	4,9	+32 477 68 15 34		2,90	41,11 x 5,14
Sluis 11	11,9	+32 477 38 14 21		2,90	41,11 x 5,14
Sluis 12	11,2	+32 477 38 14 21		2,90	41,11 x 5,14
Sluis 13	12,0	+32 477 38 14 21		2,90	41,11 x 5,14
Sluis 14	12,4	+32 477 38 14 21		2,90	41,11 x 5,14
Sluis 15 Chièvres	13,6	+32 477 38 14 21		2,90	41,11 x 5,14
Sluis 16 Maffle	19,1	+32 475 81 22 19		2,90	41,11 x 5,14
Sluis 17 Maffle	19,8	+32 475 81 22 19		2,90	41,11 x 5,14
Sluis 18 Ath	20,3	+32 475 81 22 19		2,90	41,11 x 5,14
Sluis 19 Ath	20,6	+32 475 81 22 19		2,90	41,11 x 5,14
Sluis 20 Ath	21,8	+32 475 81 22 19		2,90	41,11 x 5,14
Sluis 21 Ath	22,6	+32 475 81 22 19		3,06	41,11 x 5,14

Port de Chièvres Ladeuze



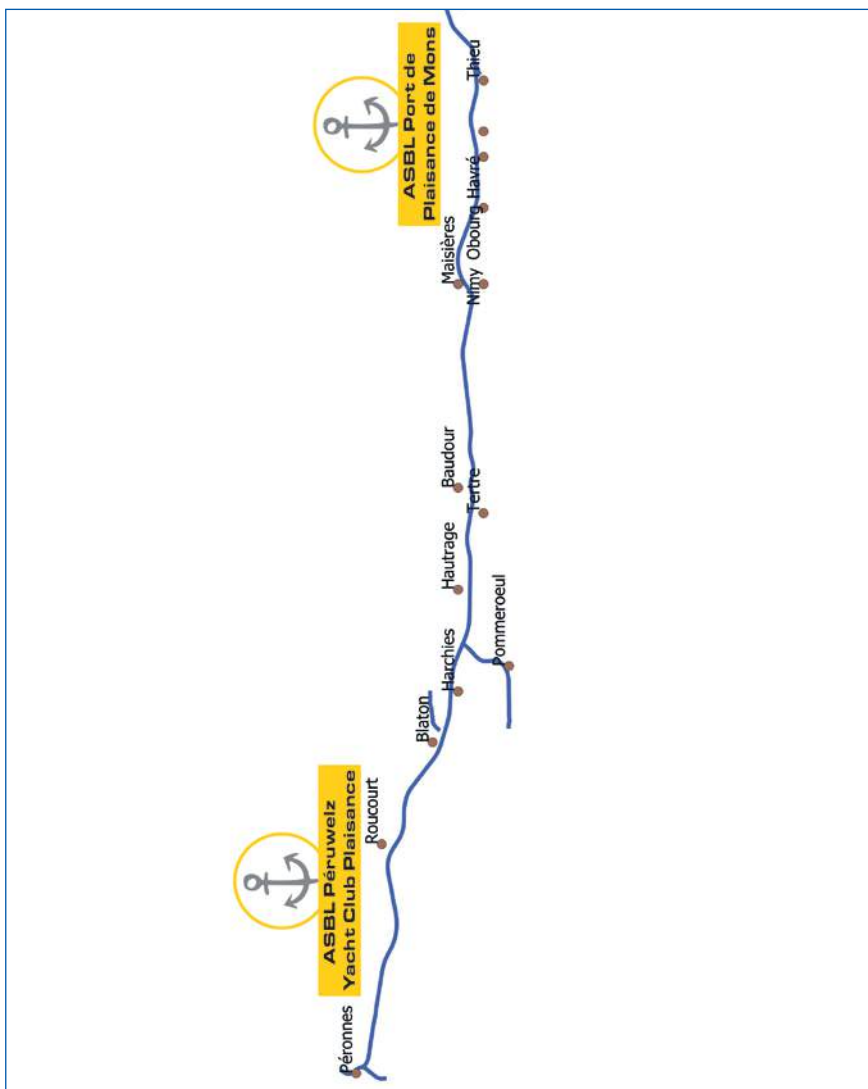
Zeer rustig gelegen halte, voorzien van alle nutsvoorzieningen, net naast sluis Nr 15 op het kanaal Ath-Blaton. Het pittoreske kanaal met zijn kleine sluisen is een aanrader voor wie vanuit Vlaanderen richting Wallonië of Frankrijk trekt. Ook een ideale uitvalsbasis voor wie het kasteel van Beloeil gaat bezoeken.

Ligging:	Ath - Dender • Kilometer: 12 • GPS positie: 50°34'9"N - 3°46'11"O
Adres:	Office de Tourisme de la Ville de Chièvres • rue de Saint-Ghislain 16 • 7950 Chièvres
Website:	http://otchievres.wixsite.com/site-otc/tourisme-fluvial
VVW-Korting:	Gouden Ankerhaven
Contact:	contact@otchievres.be Havenmeester: +32 68 64 59 61
Opmerkingen:	Om aan te leggen, contact nemen met Thierry Bourgeois, verantwoordelijke van de Halte nautique (+32 (0)68 65 70 85).

Faciliteiten



Aan het Kanaal Nimmy - Blaton - Peronnes



KANAAL NIMMY-BLATON-PERONNES • Maximale snelheid: 8 km/u.

Kunstwerk	Km	Telefoonnr	VHF	Verval	LxB
Sluis 1 Maubray-Peronnes	36,4	+32 474 65 73 59	22	VLB 12,5	85,85 x12
Sluis 2 Péronnes	38,1	+32 69 44 26 84	20	5,60	86 x 12

ASBL Port de Plaisance de Mons



Jachthaven is gelegen aan het kanaal Nimy-Blaton op het meer Le Grand Large. Een uitzonderlijke site in het hart van de stad Bergen! Winkelen kun je op wandelafstand. In de buurt (Sport en Recreatie): infrastructuur ADEPS en recreatiecomplex Imagipark.

Ligging:	Kanaal Nimy - Blaton • Kilometer: 0 GPS positie: 50° 28' 9" N - 3° 56' 17" E
Adres:	ASBL Port de Plaisance de Mons rue du Grand Large 2 • 7000 Mons
Website:	www.portdemon.be
VVV-Korting:	Zilveren Ankerhaven
Contact:	portdemon@skynet.be Havenmeester: +32 65 87.48.90 • VHF 31

Faciliteiten



ASBL Péruwelz Yacht Club Plaisance



Gelegen op het kanaal Nimy-Blaton-Péronnes. Bar/restaurant in de haven, treinstation en stadscentrum op slechts 1,6 km. Bezienswaardigheden zoals het natuurpark van de Scheldevlakte en de "Basilique de bons Secours". Verschillende fietsroutes.

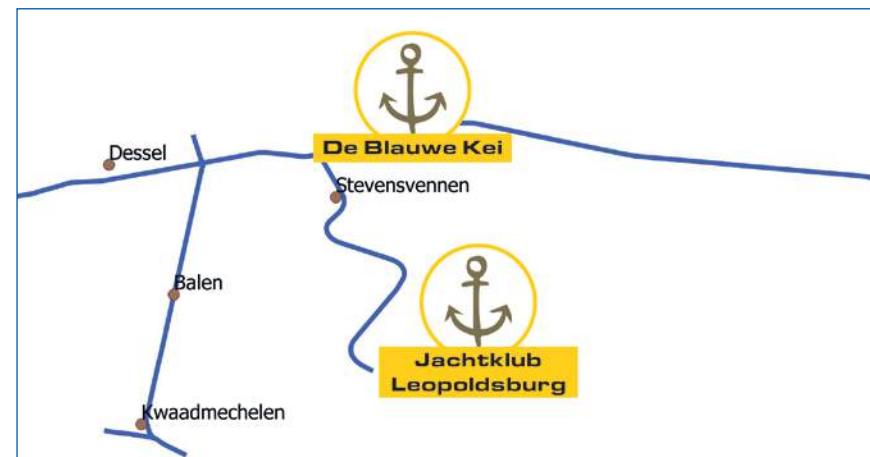


Ligging:	Kanaal Nimy - Blaton - Péronnes Kilometer: 26 • GPS positie: 50° 31' 10" N - 3° 36' 29" E
Adres:	Rue de la Boiterie 4 • 7600 Péruwelz
Website:	www.peruwelz.be
VVV-Korting:	Zilveren Ankerhaven
Contact:	fontainepatricia300373@gmail.com Havenmeester: Patricia Fontaine • +32 472 05 18 98 • VHF 68

Faciliteiten



Aan het Kanaal Beverlo



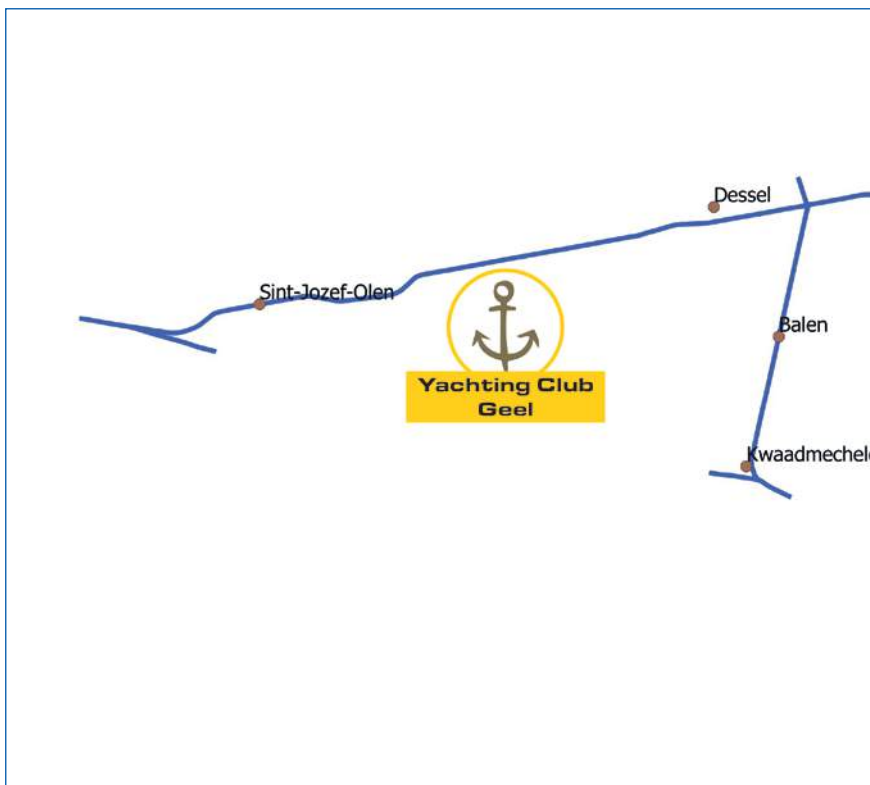
KANAAL BEVERLO • Maximale snelheid: 8 km/u.

Kunstwerk	Km	Telefoonnr	VHF	Verval	LxB
Ophaalbrug Nyрstar	5,10	+32 14 44 95 03			

is een privé-brug: 1 uur op voorhand bellen



Aan het Kanaal Bocholt - Herentals



KANAAL BOCHOLT - HERENTALS • Maximale snelheid: 10 km/u.

Kunstwerk	Km	Telefoonnr	VHF	Verval	LxB
Sluis 1 Lommel	26,9	+32 11 54 40 88	20	4,30	55 x 7,30
Sluis 2 Mol	27,8	+32 14 81 60 04	18	4,30	55 x 7,30
Sluis 3 Mol	29,2	+32 14 81 60 14	18	4,30	55 x 7,30
Sluis 4 Dessel	31,0	+32 495 91 75 25	80	1,91	55 x 6,70
Sluis 5 Dessel	32,8	+32 495 91 75 25		2,13	55 x 6,70
Sluis 6 Mol	37,4	+32 491 15 15 19		1,93	55 x 6,70
Sluis 7 Geel	40,2	+32 491 15 15 19		2,49	55 x 6,70
Sluis 8 Geel	44,3	+32 473 48 04 92		2,00	55 x 6,70
Sluis 9 Geel	46,7	+32 473 48 04 92		2,00	55 x 6,70
Sluis 10 Herentals	56,0	+32 14 22 52 25	80	GLST 7,48	55 x 7,30

Van Sluis 4-10 geen VHF, dit gaat automatisch via de sasmeester

Contacteer ons

✉ info@kleurkruit.be

☎ 0490 43 63 97

📍 Tulpenlaan 19, 2620 Hemiksem





Welkom in de plezierjachthaven van Geel Ten Aard, sedert 1970 verzorgd door de VZW Yachting Club Geel.

Ligging:	Kanaal Bocholt - Herentals Kilometer: 44 langs beide oevers
Adres:	Paviljoenstraat 20 • 2440 Geel
Aantal ligplaatsen:	50
Tarief:	Ligplaatsen: <10 meter €10/dag • >10 meter is €1/dag per begonnen meter • Basistarief elektra: €4/dag • Water jetons: €1/200 liter • Douche: via automaat
VVW-Korting:	Gouden Ankerhaven
Contact:	yachting.club.geel@telenet.be Havenmeester: Louis Asnot • +32 468 59 28 00 Voorzitter: Eric van den Hurk • +32 497 40 27 21 Toervaartafgevaardigde: Louis Asnot
Clubhuis:	Kantine in uitbating door derden.
Opmerkingen:	Geén mobilhome parking.

Faciliteiten



Welkom in de plezierjachthaven van Geel Ten Aard

sedert 1970 verzorgd door de VZW Yachting Club Geel



Een bij het VVW aangesloten club die de voordelen van een Ankerhaven aanbiedt.

Aan de rustig gelegen kom van het kanaal Herentals - Bocholt, pal tegen het centrum van de deelgemeente "Ten Aard", zijn 40 aanlegplaatsen ter beschikking van leden en passanten. Het is een ideale tussenstop bij het toeren in de regio en een gelegenheid om zowel de natuur in de omgeving als de "barmhartige stede" Geel met haar interessante bezienswaardigheden een bezoek te brengen. Er is het natuurgebied de Zegge op een steenworp langs de noordzijde van het kanaal en op fietsafstand Geel centrum, wereldvermaard door de gezinsverpleging en de daaraan verbonden verering van St. Dimpna, de patrones van de geestesgestoorden.

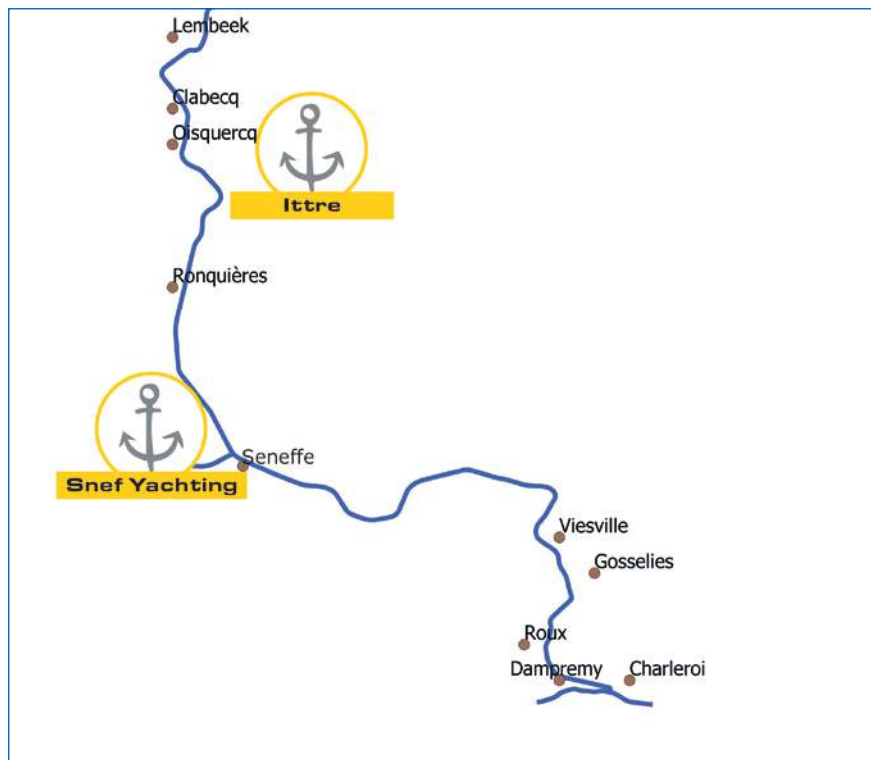
In de haven is er ons gezellig Havencafé met zelfstandige uitbater waar een hapje en een drankje het leven aangenaam kunnen maken. Ook de handelaars in de directe omgeving op wandelafstand maken het verblijf in de haven comfortabel. Het kanaal steek je te voet over langs+ Sas 8 en indien gewenst brengt het openbaar vervoer je vlot naar het centrum van Geel.

Er is WIFI bereik in de haven. Bij aankomst kan U reeds elektriciteit aankoppelen (6 amp) indien gewenst. De havenmeester doet regelmatig zijn ronde.

Wij wensen je dan ook een aangenaam verblijf in onze haven. Uiteraard is onze havenmeester of zijn vervanger steeds bereid om op uw verdere vragen een antwoord te verstrekken.

Het bestuur
VZWYCG

Aan het Kanaal Brussel - Charleroi



KANAAL NAAR CHARLEROI • Maximale snelheid: 8 km/u.

Kunstwerk	Km	Telefoonnr	VHF	Verval	LxB
Sluis 1 Marchienne-au-Pont	2,6	+32 71 32 93 01	20	VLB 7	85,10 x 11,5
Sluis 2 Gosselies	6,9	+32 71 35 39 49	18	VLB 7	85,80 x 11,50
Sluis 3 Viesville	9,5	+32 71 35 48 89	22	VLB 7	85,92 x 11,50
Hellend vlak van Ronquières	34,2	+32 67 64 87 23	20	Bak	85,50 x 11,60
Sluis 5 Ittre	41,4	+32 67 64 67 80	18	VLB 14	90 x 12
Sluis 6 Lembeek	0,5	+32 2 361 02 27	20	7,04	81,30 x 10,30
Sluis 7 Halle	3,5	+32 2 356 56 46	20	3,30	81,30 x 10,30
Sluis 8 Lot	8,3	+32 2 377 42 11	20	3,70	81,30 x 10,30
Sluis 9 Ruisbroek	11,3	+32 2 377 86 27	20	3,70	81,30 x 10,30
Sluis 10 Anderlecht	14,6	+32 2 421 57 46	20	3,70	81,30 x 10,30
Sluis 11 Molenbeek	19,0	+32 2 421 57 48	20	4,70	81,30 x 10,30

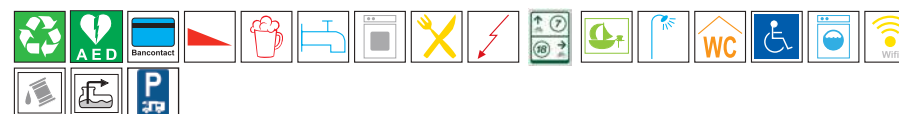
Royal Snef Yachting



Jachthaven van Seneffe is gelegen op het Kanaal Brussel-Charleroi. De haven ligt 11km opwaarts het hellend vlak van Ronquières, in een zijarm van het kanaal, "Branche de Bellecourt". Bezoekers kunnen afmeren aan bezoekersponton voor de brug in de haven. Met de fiets is het centrum van Seneffe gemakkelijk bereikbaar. Een bezoek aan het kasteel van Seneffe is de moeite waard.

Ligging:	Kanaal Brussel - Charleroi • Kilometer: 23,5 • GPS positie: 50° 30' 58" N - 4° 16' 06" E
Adres:	Rue de la Marlette 19 • 7180 Seneffe • Belgique
Website:	www.snef.be
VVW-Korting:	Gouden Ankerhaven
Contact:	Algemeen contact: +32-64 225 011 • info@snef.be Havenmeester: +32 475 64 36 21 • capitainerie@snef.be

Faciliteiten





Jachthaven ligt juist boven sluis 5 op het kanaal Brussel-Charleroi in een rustige omgeving. De 'dode arm' van dit deel van het Kanaal Brussel-Charleroi, is een ideale wandelomgeving voor het hele gezin.

Ligging:	Kanaal Brussel - Charleroi • Kilometer: 41 • GPS positie: 50° 39' 23" N - 4° 14' 10" E
Website:	www.interyacht.club
VVV-Korting:	Zilveren Ankerhaven
Contact:	GSM: +32 470 03 21 01 • info@interyacht.club Havenmeester: Délégué • +32 470 03 21 01 Secretariaat: +32 496 72 92 40 La tavernne/ClubHouse: +32 473 49 20 17

Faciliteiten



Maritieme jeugdbeweging

Koninklijk Marine Kadettenkorps-België vzw



Wie zijn we? Wat doen we?

Het Koninklijk Marine Kadettenkorps België vzw (KMK) is een jeugdbeweging die zich tot doel stelt de maritieme geest te bevorderen, meer bepaald bij jongeren tussen 9 en 21 jaar en hun nautische kennis bij te brengen. De vereniging wordt bijgestaan door Defensie.

Bij de vorming staan de sociale en pedagogische aspecten op de eerste plaats. De jongeren worden ingewijd in het leven aan boord en leren samenwerken en samen leven.



De Marinekadetten, een levenservaring!

De vorming is gebaseerd op de principes van discipline, plicht en eer, evenals op de gevoelens van respect en trouw aan de Koning en aan de Belgische vlag waarbij de maritieme tradities hoog in het vaandel gedragen worden.

Vrijwillige burgers en militairen zorgen voor de vorming van de kadetten. Zij komen uit de nautische wereld en organiseren tal van activiteiten om de groepsgeest te bevorderen. Zo geven ze tevens hun rijkdom aan kennis en ervaring door aan de jongeren.

Als maritieme beweging zijn de activiteiten hoofdzakelijk nautisch: zeilen, roeien, varen met motorboot, schiemanwerk, enz. Maar wij organiseren ook landactiviteiten: droppings, deathrides, klimmen, oriëntatiemarsen, bivak, enz.

Wij nemen ook regelmatig deel aan internationale activiteiten in samenwerking met zusterorganisaties uit Nederland, het Verenigd Koninkrijk, enz.

- Heb je zin om je vrije tijd op een positieve manier in te vullen?
- Hou je van varen? Of alles dat wat met het water te maken heeft?
- Ben je nieuwsgierig en ontdek je graag nieuwe dingen?
- Wil je je amuseren met een toffe bende?
- Is dit iets voor jou?



Het KMK in een notendop:

- Jeugdbeweging met afdelingen in Antwerpen, Brussel (vanaf 12 jaar), Namen, Geel, Leopoldsburg, Ittre, Leuven, Oostende, Charleroi en Luik
- Nautische kennis
- Zeilen
- Varen met motorboot
- Internationale uitwisseling
- Instructietechniek
- Leiderschap
- Ploeggeest
- Fysieke training
- Communicatie
- Schiemanwerk
- Scheepsorganisatie
- Eerste hulp

Neem dan contact op en kom langs op één van onze vrijblijvende activiteit dagen!

Tot dan!

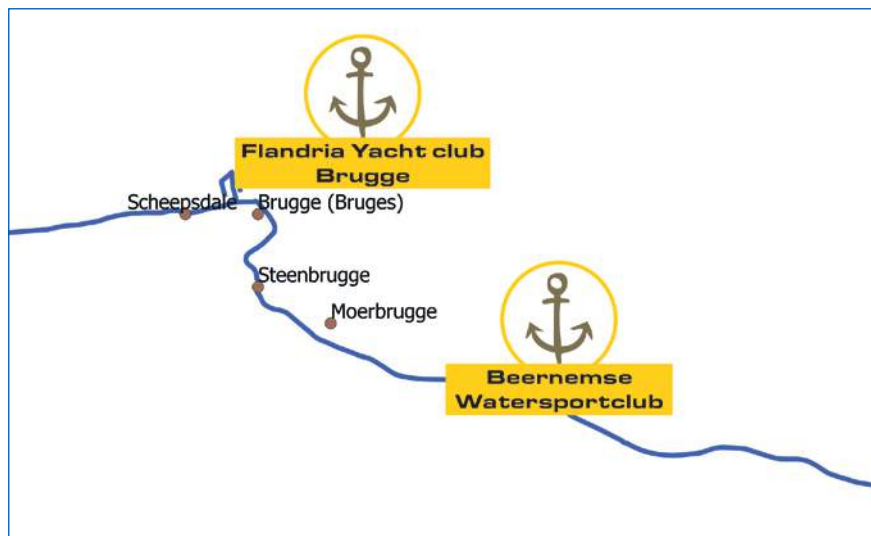
Koninklijk Marine Kadettenkorps-België vzw

Contact: cos@cadets-de-marine-kadetten.be

De Broquevillelaan 300 bus 2 • 1200 Brussel • www.cadets-de-marine-kadetten.be



Aan het Kanaal Gent - Oostende



DOORVAART BRUGGE

- 9.00h St.Katelijnepoortbrug richting Oostende
- 14.00h Scheepsdalebrug richting Gent

KANAAL GENT NAAR OOSTENDE • Maximale snelheid: 12 km/u.

Kunstwerk	Km	Telefoonnr	VHF	Verval	LxB
Keersluis Beernem	34,1			0	89,7 x 10,2
Moerbruggebrug	37,3	+32 50 35 35 59	18		
Steenbruggebrug	40,3	+32 50 35 35 59	18		
St.Katelijnepoortbrug	42,6	+32 50 35 35 59	18		
Gentpoortbrug	43,2	+32 50 35 35 59	18		
Kruispoortbruggen	44,4	+32 50 35 35 59	18		
Dampoortsluis	45,5	+32 50 33 17 48	18	1,73	86 x 10,20
Warandeburg	46,0	+32 50 35 35 59	18		
Krakelenbrug	46,4	+32 50 35 35 59	18		
Scheepsdalebrug	47,3	+32 50 35 35 59	18		
Nieuwegebrug	53,4	+32 59 26 60 62	20		
Stalhillebrug	56,5	+32 59 26 60 62	20		
Demey sluis (Oostende)	67,0	+32 59 34 07 29	22	Var	178,40 x 18
Mercatorsluis (Oostende)	69,0	+32 59 70 57 62	14	Var	53 x 12,5

Beernemse Watersportvereniging



De jachthaven is centraal, doch rustig gelegen langs het kanaal Gent-Oostende, tussen Gent en het nabije Brugge. Jachthaven ligt op 11km van Brugge en ca. 30 km van Gent.

Ruim 120 ligplaatsen voorzien van elektriciteit en water. Tijdens het seizoen kan er ook diesel brandstof getankt worden.

Ligging:	Kanaal Gent - Brugge Kilometer: 31 • GPS positie: 51° 08' 008" N - 3° 20' 11" E
Adres:	BWSV vzw • Oude Vaartstraat 7A • 8370 Beernem
Website:	www.bwsv.be
Aantal ligplaatsen:	100
Tarief:	Ligplaatsen: Vanaf €15 /nacht • €2,5 voor water • €2,5 voor elektriciteit
VVV-Korting:	Gouden Ankerhaven
Contact:	bestuur@bwsv.be Voorzitter: Freddy Dejaeghere • +32 479 45 95 26 Havenmeester: +32 472 39 45 93
Clubhuis:	Boothuis • +32 50 82 29 68 Internet • gratis WiFi in de haven.

Faciliteiten





De Flandria jachtclub met 70 individuele boxen en 350m lange kade, ligt rustig gelegen op het kanaal Gent-Brugge-Oostende in de dode kanaalarm ter hoogte van de Katelijnepoort en op wandelafstand van het historisch stadscentrum. Vanuit Gent ligt de club op linkeroever, 1 km voorbij de Steenbruggebrug. Komende vanuit Oostende ligt de club aan stuurboord, 500m voorbij de Katelijnebrug.

Ligging:	Kanaal Gent - Oostende Oude arm kanaaleiland thv Katelijnebrug Kilometer: 42 • GPS positie: 51° 11' 37" N - 3° 13' 39" E
Adres:	Yachtclub Flandria • Bargeweg 17 • 8000 Brugge
Website:	www.yachtclubflandria.be
Aantal ligplaatsen:	120
Tarief:	Ligplaatsen: €15 • Elektra: €4,-/overnachting tot 15 meter • Water: ja • Douche: €1
VVV-Korting:	Gouden Ankerhaven
Contact:	info@yachtclubflandria.be Voorzitter: Kurt Vermachelen • +32 478 18 06 52 Havenmeester: +32 477 38 44 56 havenmeester@yachtclubflandria.be
Clubhuis:	Paviljoen Flandria • +32 50 38 08 66 • +32 476 21 99 25 Paviljoen/Bistro Flandria • Gans het jaar open vanaf 11.00 uur • Maandag en Dinsdag gesloten!

Faciliteiten




Flandria

Yachtclub Brugge V.Z.W.

TEA ROOM ~ BRASSERIE ~ TERRAS ~ FEESTGELEGENHEDEN

Iedereen Welkom!



www.yachtclubflandria.be

Aan het Kanaal Ieper - IJzer



KANAAL VAN IEPER NAAR IJZER • Maximale snelheid: 7 km/u.

Kunstwerk	Km	Telefoonnr	VHF	Verval	LxB
Boezinge sas	6,5	+32 57 42 21 65	18	3,20	38,5 x 5,1
Boezinge Dorp	4,2	+32 57 42 21 65	18	3,50	38,5 x 5,1

VAREN

Het meest gelezen watersportmagazine van België



VAREN KOST IN DE WINKEL 4,90 EUR PER EXEMPLAAR,
MAAR HET KAN OOK GOEDKOPER:

een **JAARABONNEMENT**

KOST SLECHTS **32,00 EUR** (10 NUMMERS)

een **TWEEJAARABONNEMENT**

KOST SLECHTS **60,00 EUR** (20 NUMMERS)

een **DIGITAALABONNEMENT**

KOST SLECHTS **9,99 EUR** (10 NUMMERS)

Info: varen@aquamedia.be - tel. 055 60 32 37

WWW.VAREN.BE



Jachthaven is gelegen in centrum van Ieper, op het einde van kanaal naar Ieper. Volledig vernieuwde steigers met 36 ligplaatsen, waarvan 10 ligplaatsen bestemd voor bezoekers. Vanuit Nieuwpoort vaart men over de IJzer, via Diksmuide richting Fintele. Voorbij de Knokkebrug ga je bakboord het kanaal naar Ieper op en na twee sluizen kom je in de jachthaven van VVW-Ieperlee.

Ligging:	Kanaal naar Ieper Kilometer: 0 • GPS positie: 50° 51' 30" N - 2° 53' 3" E
Adres:	Havenkantoor VVW Ieperlee • Westkaai 15 • 8900 Ieper
Website:	www.jachthaven-ieper.be
Aantal ligplaatsen:	30
Tarief:	Ligplaatsen: <=10m, €10; <=12m, €12, <=15m, €12; >15m, €15 Elektra: €4 per overnachting • Water: €2 • Douche: €2
VVW-Korting:	Gouden Ankerhaven
Contact:	jachthavenieper@proximus.be Voorzitter: Glenn Kerkhof • calypsoglenn@live.be Toervaartafgevaardigde: Glenn Kerkhof Havenmeester: Patrick Huybrechts • +32 471 91 46 41

Faciliteiten



• Een bezoek aan onze haven en de vredesstad Ieper via een zeer landelijk en idyllisch vaarwater is **MEER DAN DE MOEITE WAARD !!**

- Gelegen op het einde van kanaal van de IJzer naar Ieper.
- Op wandelafstand van het centrum van de stad.
- Ruime afmeerplaatsen voor bezoekers.
- Havenkantoor – douches – toiletten.
- De stad Ieper heeft heel wat te bieden aan onze bezoekers.

Havenkantoor:

Westkaai 15, 8900 Ieper

Havenmeester:

Patrick Huybrechts - +32 471 91 46 41

Website:

www.jachthaven-ieper.be



Jachthaven is gelegen achter de St Jorissluis, op het spaarbekken in Nieuwpoort. U bereikt de jachthaven vanuit Oostende of Brugge: via het Kanaal Plassendale-Nieuwpoort. Vanaf de Noordzee: via havengeul Nieuwpoort en de Gravensluis. Vanuit Frankrijk en Veurne: via kanaal Nieuwpoort-Duinkerke of via het Lo-kanaal en de IJzer via Diksmuide.

Ligging:	IJzer Kilometer: 43 • GPS positie: 51° 08' 03" N - 2° 46' 14" E
Adres:	IJzer 55 • 8620 Nieuwpoort
Website:	www.vvw-westhoek.be
Aantal ligplaatsen:	222
Tarief:	Ligplaatsen: <=10m,€12; <=13m,€15; <=15m,€18;>15m,€20 Exclusief elektra en water • Douche: met sep-keys
VVW-Korting:	Gouden Ankerhaven
Contact:	vvw-westhoek@telenet.be Havenmeester: Sandra en Rudy • +32 486 15 95 89 Voorzitter: Philippe Van Ongevalle • +32 473 85 13 41
Clubhuis:	Clubhuis De Ark IJzer 55 • 8620 Nieuwpoort • +32 472 30 14 66

Faciliteiten



Deze zomer eens een bootvakantie aan zee?


Welkom in
Jachthaven VVW Westhoek
te Nieuwpoort



- Rustige ligging in natuur en op wandelafstand van tramhalte
- Op knooppunt aan verschillende fietsroutes en op een boogscheut van zee en strand
- Kindvriendelijke haven
- Zeer verzorgde accommodatie
- Gezellig clubhuis De Ark

www.vvw-westhoek.be
vvw-westhoek@telenet.be
Jachthaven VVW Westhoek - IJzer 55 8620 Nieuwpoort

Aan het Kanaal Leuven - Dijle



KANAAL LEUVEN - NAAR DIJLE • Maximale snelheid: 12 km/u.

Kunstwerk	Km	Telefoonnr	VHF	Verval	LxB
Zennegatsluis	30,1	+32 15 27 12 57	20	GLST Var	51,70 x 7,35
Centrale Bedieningspost Kamphenhout		+32 16 44 17 24 +32 16 44 17 25	20		
Battelsluis / Battelbrug	27,0	+32 16 44 17 24 +32 16 44 17 25	20	4,20	51,70 x 7,35
Plaisancebrug	24,3	+32 16 44 17 24 +32 16 44 17 25	20		
Colomabrug	23,3	+32 16 44 17 24 +32 16 44 17 25	20		
Hofstadebrug	20,2	+32 16 44 17 24 +32 16 44 17 25	20		
Schiplakenbrug	19,2	+32 16 44 17 24 +32 16 44 17 25	20		
Boordmeerbeekbrug	16,3	+32 16 44 17 24 +32 16 44 17 25	20		
Sluis Boordmeerbeek	16,1	+32 16 44 17 24 +32 16 44 17 25	20	2,70	51,70 x 7,35
Sluis Kamphenhout	12,9	+32 16 44 17 24 +32 16 44 17 25	20	2,40	51,55 x 6,70
Tildonkbrug	9,3	+32 16 44 17 24 +32 16 44 17 25	20		
Sluis Tildonk	7,5	+32 16 44 17 24 +32 16 44 17 25	20	2,20	51,70 x 7,35
Wijgmaalbrug	4,9	+32 16 44 17 24	20		
Vaartkombrug	0,4	+32 16 44 17 24	20		
VVW Leuven	0,0	+32 479 56 00 27			



Uw specialzaak in gereedschappen, tuinmachines, cleaning, pompen, compressoren en bestelwageninrichting.



ONTDEK ONS AANBOD OP ONZE WEBSHOP WWW.MALDOY.COM

- Eigen hersteldienst
- Bestelwageninrichting
- Verhuur schrob- en zuigmachines
- Installatie van robotmaaiers
- Slijpdienst



Dreefvelde 15
2860 Sint-Katelijne-Waver

015/30.64.00
info@maldoy.com
www.maldoy.com

MA - VRIJ: 8:00 - 12:00 & 13:00 - 18:00
ZAT: 9:00 - 14:00

Juli & augustus: zaterdag gesloten



Jachthaven Leuven ligt op 10 min wandelen van Leuven centrum, aan het beginpunt van kanaal Leuven-Dijle. Er zijn 50 beschermde ligplaatsen aan comfortabele steigers.

Clubhuis met panoramisch zicht: Vaartkom 49.

Ligging:	Kanaal Leuven - Dijle Kilometer: 0 • GPS positie: 50° 53' 15" N - 4° 42' 22" E
Adres:	VVW-Leuven • Vaartkom 49 • 3000 Leuven
Website:	www.jachthavenleuven.be • www.vvwleuven.be
Aantal ligplaatsen:	50
Tarief:	Ligplaatsen: €1,5 per meter Elektra: stroomzuilen met munten, €0,50 per kWh Water: inbegrepen • Douche: inbegrepen
VVW-Korting:	Gouden Ankerhaven
Contact:	info@jachthavenleuven.be Voorzitter: Bernard Decraemere +32 475 47 43 37 • voorzitter@jachthavenleuven.be Havenmeester: Peter Van Mechelen • Kathleen Catteeuw +32 498 50 03 87 • havenmeester@jachthavenleuven.be
Clubhuis:	Zondag vanaf 16 uur welkom voor een gezellige babbel, met zicht op de haven • Vaartkom 49 • 3000 Leuven
Opmerkingen:	Passanten: ligplaats reserveren! Een paar uur voor aankomst havenmeester bellen aub.

Faciliteiten



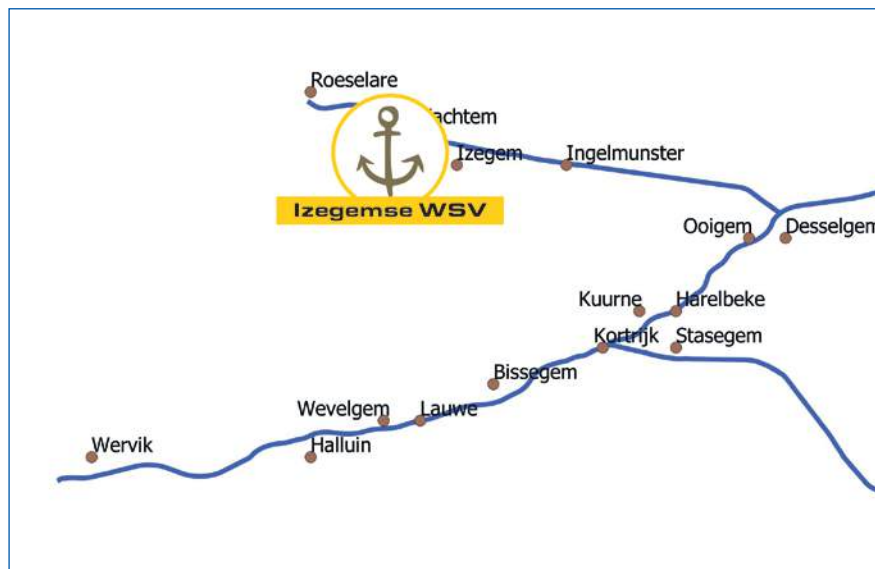
Citytrip naar Leuven ? met de boot natuurlijk !

- Horeca en winkels aan de haven
- Historisch centrum op wandelafstand
- Treinstation op 800 meter
- Alle moderne sanitaire voorzieningen
- Aanvaarroute op www.jachthavenleuven.be

Vernieuwde Vaartkomoevers
met watertuin



Aan het Kanaal Roeselare - Leie



KANAAL VAN ROESELARE NAAR LEIE • Maximale snelheid: 10 km/u.

Kunstwerk	Km	Telefoonnr	VHF	Verval	LxB
Sluis in Ooigem	16,3	+32 56 66 75 25	18	VLB 7,5	110 x 11,50
Sluis in Ooigem drietrapssluis	16,3	+32 56 66 75 25	18		34 x 5



Izegemse Watersport Vereniging



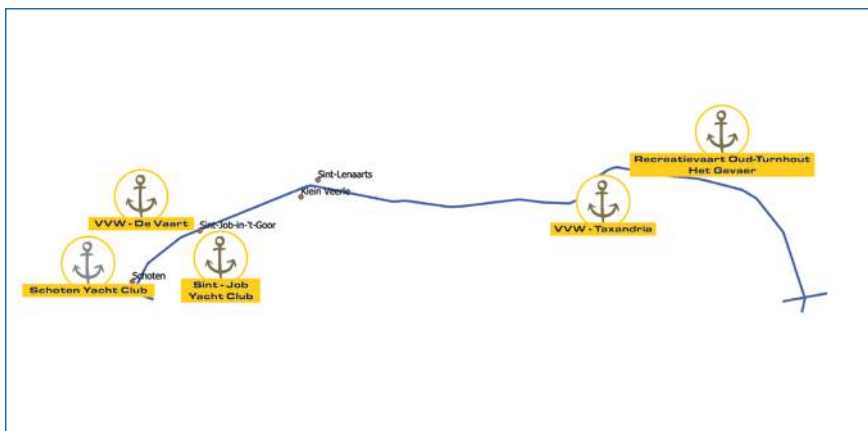
De jachthaven is rustig gelegen in Izegem (deelgemeente Kachtem) langs het kanaal Roeselare-Leie, vlak aan de uitrit 7 (Roeselare/Haven) van de E403 richting Izegem. Er is water en elektriciteit beschikbaar. Tijdens het seizoen kan er ook benzine/brandstof getankt worden. IWV heeft een zeer actieve clubwerking voor wakeboarden en waterskiën met de clubboot, maar om rustig te toevaren, kom je hier ook prima aan je trekken. Bij IWV is 't altijd sfeer!

Ligging:	Kanaal Roeselare - Leie Kilometer: 4,5 • GPS positie: 50° 50' 52" N - 3° 17' 33" E
Adres:	IWV vzw • Noordkaai 31 • 8870 Izegem
Website:	www.vzw-iwv.be
Aantal ligplaatsen:	75
Tarief:	Ligplaatsen: €25 /overnachting • Douches gratis beschikbaar. • Elektriciteit en water op aanvraag volgens tarief
VVV-Korting:	Gouden Ankerhaven
Contact:	IWV@telenet.be Toervaartafgevaardigde: Johan Callebert • johan@powerboatscenter.be Havenmeester: Gilbert Vandecappelle • +32 478 23 09 79
Clubhuis:	't Schroefke • +32 498 52 20 90 • gesloten op dinsdag
Opmerking:	Toegang tot de haven via een koker: Maximale breedte boot 3,50 meter, maximale hoogte 3,60 meter.

Faciliteiten



Aan het Kanaal Schoten - Dessel



KANAAL VAN DESSEL OVER TURNHOUT NAAR SCHOTEN

Maximale snelheid: 10 km/u.

Kunstwerk	Km	Telefoonnr	VHF	Verval	LxB
Ophaalbrug 2 Retie	5	+32 11 24 40 02	65		
Ophaalbrug 6 Arendonk	16	+32 11 24 40 02	65		
Ophaalbrug 1 Turnhout	26	+32 11 24 40 01	20		
Ophaalbrug 2 Turnhout	28	+32 11 24 40 01	20		
Ophaalbrug 4 Beerse	32	+32 11 24 40 01	20		
Ophaalbrug 5 Beerse	33	+32 11 24 40 01	20		
Ophaalbrug 6 Beerse	32	+32 11 24 40 01	20		
Sluis 1 Rijkevorsel	39	+32 11 24 40 01	20	1,00	51,5 x 6,7
Ophaalbrug 7 Rijkevorsel	39	+32 11 24 40 01	20		
Ophaalbrug 8 Rijkevorsel	40	+32 11 24 40 01	20		
Ophaalbrug 9 St-Leenaarts	45	+32 11 24 40 01	20		
Ophaalbrug 10 St-Leenaarts	47	+32 11 24 40 01	20		
Ophaalbrug 11 Brecht	49	+32 11 24 40 01	20		
Sluis 2 Brecht	52,5	+32 11 24 40 02	65	2,50	51,5 x 6,7
Sluis 3 Brecht	53,3	+32 11 24 40 02	65	2,50	51,5 x 6,7

Sluis 4 St-Job	54	+32 11 24 40 02	65	2,50	51,5 x 6,7
Ophaalbrug 4 St-job	54	+32 11 24 40 02	65		
Sluis 5 St-Job	55	+32 11 24 40 02	65	2,51	51,5 x 6,7
Sluis 6 Schoten	56	+32 11 24 40 02	65	2,46	51,5 x 6,7
Sluis 7 Schoten	57	+32 11 24 40 02	65	2,48	51,5 x 6,7
Ophaalbrug 12 Schoten	58	+32 11 24 40 02	65		
Sluis 8 Schoten	59	+32 11 24 40 02	65	2,32	51,5 x 6,7
Ophaalbrug 13 Schoten	61	+32 11 24 40 02	65		
Ophaalbrug 14 Schoten	62	+32 11 24 40 02	65		
Sluis 9 Schoten	62	+32 11 24 40 02	65	2,41	51,5 x 6,7
Ophaalbrug 9 Schoten	62	+32 11 24 40 02	65		
Sluis 10 Schoten	63	+32 11 24 40 02	65	4,35	55 x 7,50





Jachthaven is gelegen op kmp 27.10 van het Kempisch kanaal Schoten-Turnhout-Dessel. Centrum van Turnhout ligt op wandelafstand van onze haven. Onze jachthaven ligt stroomopwaarts brug twee in de grote zwaaiikom van Turnhout, met ruime nutsvoorzieningen en 6 passanten ligplaatsen.

Ligging:	Kanaal Dessel • Turnhout Kilometer: 27 • GPS positie: 51° 19' 35" N - 4° 55' 54" E
Adres:	VVW Taxandria • Nieuwe Kaai 30-2 • 2300 Turnhout
Website:	www.jachthaventurnhout.be
Aantal ligplaatsen:	6
Tarief:	<= 10m: €10/dag • langer: €1 extra per meter • Passanten kunnen zich steeds melden op de telefoonnummers van de havenmeesters. • Elektra: €3,5/dag - 10 ampère • Water: met jetons • €2 per vuilniszak
VVW-Korting:	Gouden Ankerhaven
Contact:	taxandriaturnhout@telenet.be Voorzitter: Ria Drijkoningen • +32 497 34 93 52 Toervaartafgevaardigde: Ferdinand Mangelschots • ferdinand.mangelschots@telenet.be Jan Van Laer • mslbjohanna@hotmail.com Havenmeesters: Van Laer Jan • +32 496 27 96 32 Ferdinand Mangelschots • +32 478 28 65 00

Faciliteiten



Schoten Yacht Club




Schoten Yacht Club is gevestigd op het Kempisch kanaal van Schoten over Turnhout naar Dessel en afwaarts op 4 km van het Albertkanaal.

Schoten ligt op wandelafstand met een mooie winkelwandelstraat en gezellige drink- en eetgelegenheden in de omtrek.

Ligging:	Kempisch kanaal van Schoten over Turnhout naar Dessel GPS positie: LAT 51.253190 / LON 4.508009
Adres:	Lossingstraat 130 • 2900 Schoten
Website:	www.syc.be Facebook: www.facebook.com/groups/schotenyachtclub
Aantal ligplaatsen:	50
Tarief:	€1,30 de meter • Elektriciteit: €4,00 per dag • 16 Ampère • Water: €0,50 voor 85 liter • Afval: €1,00
VVW-Korting:	Gouden Ankerhaven
Contact:	info@syc.be Voorzitter: Vik Sels • +32 475 79 82 02 Toerafgevaardigde: Jacky Verhelst • toervaren@syc.be Secretaris: Hubert Van Geffen • secretaris@syc.be Havenmeester: havenmeester van dienst Assistent havenmeester: Mathieu Beerens +32 475 73 38 01 • havenmeester@syc.be Reserve havenmeester: +32 471 75 59 16 • havenmeester@syc.be
Clubhuis:	Vanaf 1 mei tot 30 september is het clubhuis open op vrijdag, zaterdag en zondag van 14 tot 22 uur. Vanaf 1 oktober tot 30 april, open op zaterdag en zondag van 14 tot 20 uur.

Faciliteiten



Onze haven



Feest in de kantine



Toervaart op verplaatsing



Kerststalletje



Ons gezellig terras



www.bootvlaggen.shop
Boot- en club vlaggen vanaf 1 stuk
Al dan niet met uw bootnaam

www.bootletters.shop
Bootletters, logo's en nummers
om zelf te plaatsen

De Vaart



Onze jachthaven ligt aan linkeroever tussen sluis 4 en sluis 5 op het kanaal van Dessel over Turnhout naar Schoten. Vanaf Dessel is de haven bereikbaar in ca. 8 uren varen (54 km). Vanaf Schoten in ca. 2.5 uren varen (9 km).

Ligging:	Kanaal van Dessel over Turnhout naar Schoten Sint-Job-in-'t-Goor, LO tussen de sluisen 4 en 5 Kilometer: 54 • GPS positie: 51° 15' 11" N - 4° 30' 28" E
Adres:	Kempisch Kanaal 204 • 2960 Sint-Job-in-'t-Goor
Aantal ligplaatsen:	8 (gemiddelde bootlengte 13.50m – 108m steigers)
Tarief:	€ 5,00 < 10m, € 10,00 < 15m en € 15,00 > 15m elektra: €0.50/kVh • water: €7,00/m ³
VVW-korting:	Gouden Ankerhaven
Contact:	Voorzitter: David Van Looy • +32 479 45 30 34 • davidenriet@gmail.com Toervaartafgevaardigde: David Van Looy • +32 479 45 30 34 Havenmeester: Regina De Coninck • +32 486 51 58 20

Faciliteiten



Sint Job Yacht Club



Onze jachthaven is gelegen in een rustige omgeving op het kanaal Dessel-Turnhout-Schoten afwaarts direct na sas 4. Bezoekers zijn van harte welkom, petanquebaan, BBQ, WiFi en fietsknooppuntkaarten beschikbaar. Voedingswinkels, apotheek, supermarkt en handelszaken allerhande zijn bereikbaar binnen loopafstand.

Ligging:	Kanaal Dessel-Turnhout-Schoten afwaarts direct na sas 4 Kilometer: 54,5 • GPS positie: 51° 18' 01" N - 4° 34' 00 E
Adres:	Vaartlaan 8 • 2960 Sint Job in 't Goor
Website:	www.sjyc.be
Aantal ligplaatsen:	32
Tarief:	Tot 10m = €10; >10m = €10 + €1 per meter extra • Faciliteiten: 5€ per dag zijnde: Elektriciteit, water, wifi en huisvuil • Douche: €1/7 min
VVW-Korting:	Gouden Ankerhaven
Contact:	secretariaat.sjyc@telenet.be • +32 475 44 54 30 Voorzitter: Freddy Kwick • +32 3 636 17 19 • +32 486 43 96 79 freddy.kwick@telenet.be Toervaartafgevaardigde: Jean Van den Bussche Havenmeester: +32 468 33 63 75
Opmerkingen:	Rustig gelegen, alle winkels binnen loopafstand.

Faciliteiten



Recreatievaart Oud-Turnhout (Het Gevaer)



In onze jachthaven kan je rustig genieten in een oase van groen. In de omgeving kan je prachtige wandelingen maken. Natuurreservaat de Liereman alsook Turnhout centrum is op fietsafstand (minder dan 5 km) van onze haven. Turnhout is ook makkelijk met de bus te bereiken. Het is aangenaam vertoeven in het cafeetje de Boot met rooftop waar je een panoramisch uitzicht over het water hebt.

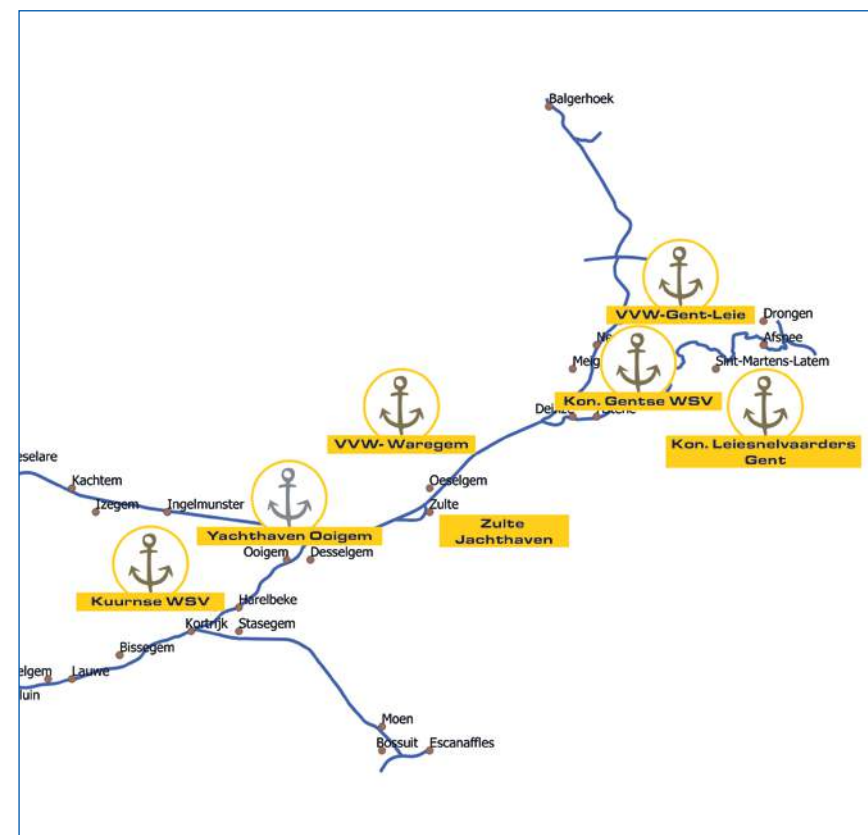


Ligging:	Kanaal Schoten • Dessel kom 6 Geleg 15 • 2360 Oud-Turnhout
Adres:	Jachtclub Het Gevaer • Geleg 15 • 2360 Oud-Turnhout
Website:	www.recreatiehavenhetgevaer.be • Facebook: Recreatiehaven Het Gevaer
Aantal ligplaatsen:	40
Tarief:	Van 0 tot 10 meter 10 euro per nacht. Van 10 tot meter 1 euro de meter per nacht bijkomend Electra 3 euro • water 2 euro bij afname • Douche: 1 euro
VVW-Korting:	Gouden Ankerhaven
Contact:	het.gevaer.oosthoven@gmail.com Voorzitter: Fred De Backer • Fred@fdbtrans.be • +32 475 95 01 10 Toervaartafgevaardigde: Ronny Willems • Ronnywillems58@gmail.com • +32 473 25 26 64 Havenmeester: Mieke Decoster • +32 496 32 70 99
Clubhuis:	Café de Boot is alle dagen open vanaf 13 uur. Dinsdag en woensdag gesloten.

Faciliteiten



Aan de Leie



LEIE • Maximale snelheid: 12 km/u.

Kunstwerk	Km	Telefoonnr	VHF	Verval	LxB
Brielpoortbrug (Nieuwe voetgangersbrug)	37,8	+32 9 386 15 73	20		
Tolpoortbrug Deinze	38,0	+32 9 386 15 73	20		
Sluis Astene	43,3	+32 9 386 10 19	20	0,00	38,5 x 5,1
Sluis St.Baafs-Vijve	26,4	+32 56 59 19 13	22	2,40	110 x 11,5
Sluis Harelbeke	15,6	+32 56 71 12 74	20	2,18	185 x 11,4
Kortrijk doortocht + Budabrug		+32 56 71 12 74	20		
Sluis Menen	14,9	+32 56 51 14 21	20	1,70	195 x 12,5
Sluis Komen	5,6	+32 56 55 58 80	68	1,20	185 x 12,5



Ligt aan de oevers van de Leie aan de Snekkaai in Gent. We zijn net gelegen achter de K2 keersluis in een dode arm van de Leie aan SB-zijde.
 Ons clubhuis "Taccoen" beschikt over een grote veranda en terras aan het water waar een drankje en snackje kan genuttigd worden. GPS auto: kruispunt Snekkaai en Beukenlaan.

Ligging:	Leie Kilometer: 61 • GPS positie: 51° 02' 10" N - 3° 41' 15" E
Adres:	VVW-Gent-Leie • Snekkaai (langs het water), Snepdijk 22 (langs de weg) • 9000 Gent
Website:	www.vvw-gent-leie.be
Aantal ligplaatsen:	92
Tarief:	Ligplaatsen: Te bespreken i.f.v. tijd • Elektra: €3 / dag • Water: inbegrepen bij prijs van elektra • Douche: inbegrepen bij prijs van elektra.
VVW-Korting:	Gouden Ankerhaven
Contact:	info@vvw-gent-leie.be • +32 9 220 44 24 Voorzitter: Jos Smet • info@vvw-gent-leie.be Toervaartafgevaardigde: Etienne Verlee • etienne.verlee@telenet.be Havenmeester: Ernest Rayee • +32 495 73 04 80 Cnudde Martin • +32 491 12 42 35 havenmeester@vvw-gent-leie.be
Clubhuis:	Het Taccoen • Snepdijk 22 • 9000 Gent • +32 9 220 44 24


Faciliteiten



VVW GENT-LEIE UIT SYMPATHIE

Een club waar de watersportbeleving centraal staat

- ✓ 92 vaste ligplaatsen
- ✓ Passanten welkom
- ✓ Alle voorzieningen aanwezig



www.vvw-gent-leie.be
 09 220 44 24





De KGWV is een jachtclub gelegen aan de Snepdijk, vlakbij het recreatiedomein 'De Blaarmeersen'

Tijdens het vaarseizoen organiseert de club verschillende activiteiten, die ieder jaar anders ingevuld worden. Van routine is er derhalve bij de Koninklijke Gentse Watersportvereniging geen sprake.



Ligging:	Leie Kilometer: 61 • GPS positie: 51°02'14 N - 3°41'10 E
Adres:	Snepdijk • 9000 Gent
Website:	www.kgww.be
Aantal ligplaatsen:	30
Tarief:	Ligplaatsen: min €10 tot 10 meter; vanaf 10 meter +€1/meter Elektra: ja • Water: ja
VVW-Korting:	Gouden Ankerhaven
Contact:	Havenmeester: Hendrik Albert • GSM haven: +32 475 58 50 38



Aan de lyrische oevers van de toeristische Leie, op een boogscheut van het Gentse stadscentrum vind je onze jachtclub. Je kan er genieten van de stilte, met een drankje en een snack in de Ellesvee of op het drijvend terras en ook nog gebruik maken van de vele faciliteiten.

Ligging:	Toeristische Leie • Einde Hoge Lakendreef (kant Leie) Drongen Kilometer: 61 • GPS positie: 51° 02' 30" N - 3° 39' 18" E
Adres:	Dijkweg 13 • 9031 Drongen • +32 478 32 95 41
Website:	www.lsvgent.be
Aantal ligplaatsen:	70
Tarief:	Ligplaatsen: €8 tot 10 m + €1 per extra meter Elektra: €1 • Water & Douche: inbegrepen
VVW-Korting:	Gouden Ankerhaven
Contact:	Voorzitter & Havenmeester: Eddy Kegels • +32 496 34 11 78 Secretaris: Yves Van Cauwenberge +32 478 32 95 41 • yves@lsvgent.be
Clubhuis:	"Ellesvee" - Hoge Lakendreef - Drongen 25.3 - 4.11: zater-, zon- & feestdagen 14.00 tot u 5.11 - 24.3: zater- & feestdagen 14.00 tot ... u

Faciliteiten



Faciliteiten



Kuurnse Watersportvereniging



In onze jachthaven kunnen een 40-tal boten meren, waarvan we altijd enkele plaatsen vrij hebben voor korte periodes. De locatie is dicht bij het stadscentrum waar men alle inkopen kan doen of een restaurant kan vinden.

Jachthaven ligt op de Leie, 1 km boven de sluis van Harelbeke, en op 3 km voor Kortrijk.

Ligging:	Leie Kilometer: 14 • GPS positie: 50° 50' 52" N - 3° 17' 33" E
Adres:	Kuurnse WSV vzw • Lt Gen Gerardstraat 47 • 8720 Kuurne
Website:	www.kwsv.be
Aantal ligplaatsen:	44 (waarvan 5 voor passanten)
Tarief:	Ligplaatsen: €15 per overnachting • Elektra: elektriciteit inbegrepen • gratis Wifi op de steigers • Douche: nieuwe douches / sanitair vanaf 2020
VVW-Korting:	Gouden Ankerhaven
Contact:	kuurnsewatersportvereniging@gmail.com Voorzitter & Havenmeester: Henk Audoor • +32 475 26 64 55 Toervaartafgevaardigde: Karl Verhaegen • karl_verhaegen@telenet.be
Clubhuis:	Batoo (terras / snacks).
Opmerking:	Vlakbij de steigers is een erkende hersteller.

Faciliteiten



Waregem Yacht Club



Jachthaven is gelegen op de Leie, opwaarts de sluis St Baafs-Vijve, aan rechter oever, in de zijarm voor de oude sluis St Elois-Vijve. Haven ligt op 10 km van Deinze en op 5 km van Kanaal Roeselare-Leie. Het centrum van Vijve ligt op 300m van de haven.

Ligging:	Leie • St-Eloois-Vijve aan de sluis van St-Baafs-Vijve Kilometer: 46 • GPS positie: 50° 54' 35" N - 3° 24' 46" E
Adres:	Leiesas 1 • 8793 St-Eloois-Vijve
Website:	www.wyc.be
Aantal ligplaatsen:	40
Tarief:	Elektra: ja • Water: ja • Douche: ja
VVW-Korting:	Gouden Ankerhaven
Contact:	wyc@telenet.be Voorzitter: Chris Devriendt • c.devriendt@telenet.be Havenmeester: Didier Vlieghe • +32 495 84 09 17
Clubhuis:	Ja • bistro aan de yachthaven.
Opmerking:	Centrum Vijve 300 m.

Faciliteiten



Zulte Jachthaven



Ligging:	Leie - Zulte ligt op de grens van Oost- en West-Vlaanderen
Adres:	Kapellestraat 43 • 9870 Zulte
VVW-Korting	Niet van toepassing
Contact:	jan@adwevelgem.be • +32 475 65 35 71 Havenmeester: Piet Snoeck • piet.snoeck@snoeckgebrs.be • +32 475 65 35 71
Opmerking:	Passantenligplaatsen, clubhuis & infrastructuur in ontwikkeling.

Faciliteiten



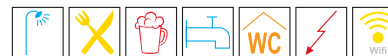
Yachthaven Ooigem



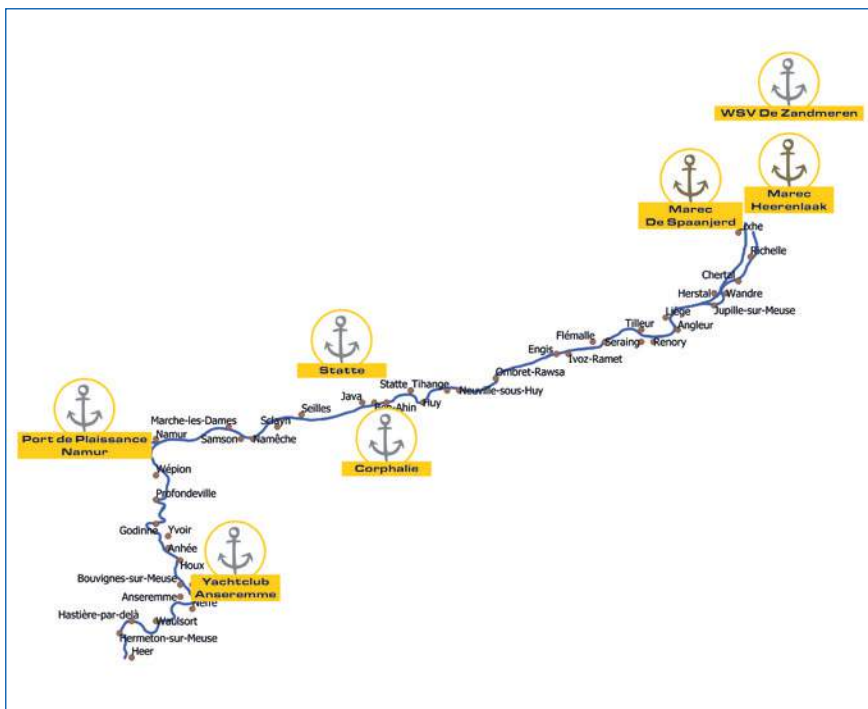
De club is gelegen aan de inham bij de kruising van de Leie met het kanaal Roeselare-Ooigem. Een mooie troef is de gerestaureerde 3-trapssluis. In de club "Boothuis aan de waterkant" kan u terecht voor een versnapering en een frisse drank. Vanuit de jachthaven is het mogelijk om naar Gent, Kortrijk en Roeselare te varen, met verschillende snelvaartzones.

Ligging:	GPS-positie: 50° 53' 43.292" N – 3° 20' 43.429" E
Adres:	einde Munkenhofdreef • 8710 Ooigem
Aantal ligplaatsen:	19
Tarief:	€ 1/m
VVW-Korting:	Gouden Ankerhaven
Contact:	info@yachthavenooigem.be Facebook: Yachthaven Ooigem Voorzitter & Havenmeester: Kristof Vervaeck +32 475 66 10 40 • kristof@sanivervaeck.be Ondervoorzitter: Rik Buyse • +32 475 47 54 01
Clubhuis:	Boothuis aan de waterkant • Fleure De Lys.

Faciliteiten



Aan de Maas



MAAS (BELGISCH GEDEELTE) • Maximale snelheid: 15 km/u.

Kunstwerk	Km	Telefoonnr	VHF	Verval	LxB
Sluis 1 Hastière	4,0	+32 82 64 44 19	18	2,90	100 x 12
Sluis 2 Waulsort	8,9	+32 82 64 41 93	20	2,40	100 x 12
Sluis 3 Anseremme	16,1	+32 82 22 26 56	22	2,25	100 x 12
Sluis 4 Dinant	20,0	+32 82 22 23 53	18	1,85	100 x 12
Sluis 5 Houx	23,4	+32 82 61 13 04	22	2,00	100 x 12
Sluis 6 Hun	28,5	+32 82 61 13 05	18	2,80	100 x 12
Sluis 7 Rivière	33,3	+32 81 41 13 09	22	2,00	100 x 12
Sluis 8 Tailfer	38,7	+32 81 47 00 51	18	2,25	100 x 12
Sluis 9 La Plante	45,0	+32 81 26 14 06	20	2,00	100 x 12
Sluis Grands-Malades	48,4	+32 81 30 05 57	18	3,90	200 x 25
Sluis Andenne-Seilles	63,2	+32 85 82 64 87	22	5,25	200 x 25
Sluis Ampsin-Neuville	82,5	+32 479 88 27 09	18	4,80	1.225 x 25 2.225 x 12,5
Sluis Ivoz-Ramet	97,0	+32 4 338 83 70 +32 4 338 87 70	22	4,45	225 x 25

WSV De Zandmeren



Gezellige actieve vereniging in Kerckdriel. De rustige haven is goed te bereiken via de Maas. Een plezierig clubhuis met een groot terras uitzien over de Zandmeren en vriendelijke prijzen.

Ligging:	Kerckdriel Kilometer: 211 • GPS positie: 51°46'17 N - 5°21'15 E
Adres:	Zandstraat 15 • 5331 PG Kerckdriel • Nederland
Website:	www.wsvdezandmeren.nl
VVW-Korting:	Gouden Ankerhaven
Contact:	Bestuur@wsvdezandmeren.nl Havenmeester: +31 6 50 210 098 of havenmeester@wsvdezandmeren.nl

Faciliteiten



Marec 'De Spaanjerd'



Ligt op de Maasplassen in Ophoven nabij Maaseik. Jachthaven "De Spaanjerd" is de best uitgeruste jachthaven op de binnenwateren van West Europa. Men komt in de jachthaven door de Maas op te varen tot vlak voor Stevensweert. Daar neemt men de rechter invaart naar de zeilplas "Vissen Akker". Op de zeilplas bakboord, na 500m krijg je de jachthaven in zicht.

Ligging:	Kilometer: 62 • GPS positie: 51° 7' 47" N - 5° 49' 90" E
Adres:	Dalerweg 1 • 3640 Kinrooi
Website:	www.marec.be
VVV-Korting:	Gouden Ankerhaven
Contact:	despaanjerd@marec.be • +32 89 563 125 Havenmeester: + 32 89 56 31 25

Marec 'Heerenlaak'



Ligt op de Maasplassen nabij kunststad Maaseik. Jachthaven Heerenlaak behoort tot de best uitgeruste jachthavens op de binnenwateren van West Europa. Men komt in de jachthaven door de Maas op te varen tot vlak voor Ohé en Laak. Daar neemt u de rechter invaart en het verbindingskanaal. Aan stuurboordzijde komt de jachthaven in zicht.

Ligging:	Kilometer: 57 • GPS positie: 51° 06' 01.85" N - 05° 49' 11.88" E
Adres:	Houtweg 300 • 3680 Maaseik
Website:	www.marec.be
VVV-Korting:	Gouden Ankerhaven
Contact:	heerenlaak@marec.be • +32 89 56 68 42 Havenmeester: + 32 89 56 68 42
Opmerkingen:	Snelvaart is toegestaan voor jachthaven Heerenlaak.

Faciliteiten



Faciliteiten



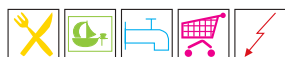
Port de Plaisance Henri Hallet / Namur



De jachthaven "Henri Hallet" van Jambes op de Maas in Namen, ligt op rechteroever juist boven de brug van Jambes, en recht tegenover de citadel en het casino van Namen. Het centrum van Jambes en het historisch centrum en winkels van de stad Namen liggen op wandelafstand van de jachthaven. In het drijvend havengebouw vindt men het havenkantoor, de cafetaria, toeristische info en internet aansluiting.

Ligging:	Namen Kilometer: 46 • GPS positie: 50° 27' 00" N - 4° 51' 10" E
Adres:	Boulevard de la Meuse • 5100 Namur-Jambes
Website:	www.lescapitaineries-de-namur.be
VVV-Korting:	Zilveren Ankerhaven
Contact:	lescapitaineriesdenamur@gmail.com Havenmeester: Christophe Geysens & Gauthier de Broux • +32 498 11 21 24

Faciliteiten



IVDB

CONTAINER- & RECYCLAGEDIENST



AFVALBEHEER - SLOOPWERKEN - ASBESTVERWIJDERING

IVDB

CONTAINER- & RECYCLAGEDIENST

De totaaloplossing voor uw afvalbeheer

Rol- en afzetcontainers
Verkoop puingranulaten uit
eigen breekinstallatie



AABIK

SLOOPWERKEN

Professionele sloopwerken

Totaal- en binnensloop
Opruimings- en grondwerken



BOBRIK

ASBESTVERWIJDERING

Asbestverwijdering op maat

Particulier of Industrieel
Erkend en gecertificeerd
Opmaak van asbestinventarissen






Tussen de prachtige rotsen van Freyr en Moniat kan je genieten van de rust en het unieke landschap. De jachthaven heeft een binnenhaven (doorvaarthoogte 3.40m) en aanmeerplaatsen aan de Maas. Er zijn 15 plaatsen voorzien voor bezoekers. In de Capitainerie heerst er steeds een vriendschappelijke sfeer. Je kan er genieten van een streekbiertje of een lekkere maaltijd.

Ligging:	Maas Kilometer: 15 • GPS positie: 50° 14' 271" N - 4° 53' 350" E
Adres:	Av.Amand de Mendieta 60 • 5500 Dinant
Website:	www.yca.be
VVW-Korting:	Zilveren Ankerhaven
Contact:	portdanseremme@gmail.com Havenmeester: Patrick Sion - +32 478 56 64 06 Voor de Nederlandstaligen: +32 477 67 26 72

Faciliteiten



Aan de Moervaart en de Durme



MOERVAART EN DURMEKANAAL • Maximale snelheid: 6 km/u.

Kunstwerk	Km	Telefoonnr	VHF	Verval	LxB
Overlede brug	7,5	+32 476 20 95 84	20		
Daknambrug	23,1	+32 476 20 95 82	20		
Mobiele ploeg Moervaart		+32 476 20 95 84			
Temsebrug + Mirabrug Hamme		+32 3 889 06 81			





De stadssteiger van de jachthaven in Lokeren ligt op het einde van de Moervaart, in een groene omgeving naast het stadspark en in het centrum van de stad Lokeren. Van op het kanaal Gent-Terneuzen vaart men 27 km de Moervaart verder op tot in de jachthaven. Tussen het kanaal Gent-Terneuzen en Lokeren zijn er 5 ophaalbruggen die met een mobiele ploeg bediend worden. De bediening van deze bruggen wordt via een blokvaart geregeld. Raadpleeg de bedieningstijden in de brochure "Bedieningstijden voor sluizen en beweegbare bruggen op de Vlaamse Waterwegen".

Ligging:	Kilometer: 27 • GPS positie: 51° 06' 10" N - 4° 00' 00" E
Adres:	Dijkgracht • 9160 Lokeren
Website:	www.lokeren.be
VVW-Korting:	Gouden Ankerhaven
Contact:	Dienst Toerisme • +32 9 235 31 05 • toerisme@lokeren.be Havenhost: Johan Van de Wiele • +32 476 90 09 21

Faciliteiten



STANLEY

Peerderbaan 113
3960 BREE

089/46 12 07
info@madrico.be
www.madrico.be



TEC

MA-WOE: 8u00-12u00 & 13u00-18u00
DON: 8u00-12u00 & 13u00-17u00
VRIJ: 8u00-12u00 & 13u00-18u00
ZAT: 9u00-12u00



RHODIUS

Volg ons op  



Jachthaven is gelegen op de Moervaart, op het grondgebied Desteldonk, vooraan op ongeveer 1 km aan stuurboordzijde richting Lokeren.

De jachthaven heeft ongeveer 70 ligplaatsen, waarvan er 5 plaatsen voorzien zijn voor bezoekers.

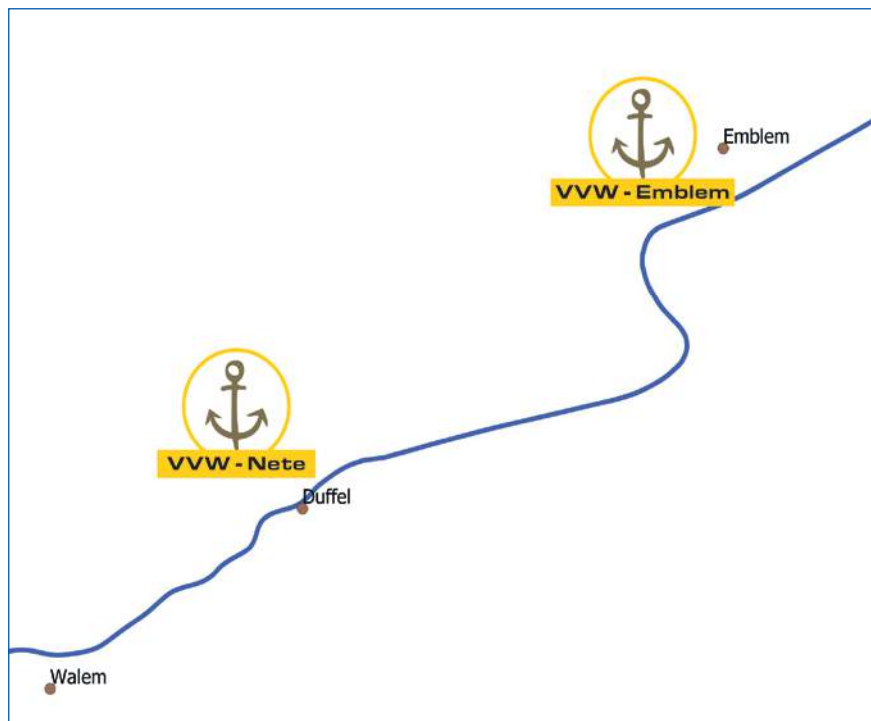


Ligging:	Moervaart Kilometer: 1,8 • GPS positie: 51° 08' 08" N - 3° 47' 58" E
Adres:	Keurestraat 26 • 9042 Desteldonk
Website:	www.vvmendonk.com
Aantal ligplaatsen:	70 (waarvan 5 voor bezoekers)
Tarief:	Ligplaatsen: €1 / m/nacht Elektra: €4 / nacht • Douche: inbegrepen
VVW-Korting:	Gouden Ankerhaven • daarna 10%
Contact:	vvmendonk@outlook.com Voorzitter: Carlo De Roo +32 495 25 07 79 • voorzitter@vvmendonk.com Havenmeester: Bart Hoogstoel +32 475 21 80 10 • havenmeester@vvmendonk.com Terreinmeester: Benjamin Pyliser +32 491 46 50 57 • terreinmeester@vvmendonk.com
Clubhuis:	VVW Mendonk • Carlo De Roo • +32 495 25 07 79 Zaterdag en zondag: open vanaf: 14 h tot 22u.

Faciliteiten



Aan het Netekanaal




NETEKANAAL • Maximale snelheid: 12 km/u.

Kunstwerk	Km	Telefoonnr	VHF	Verval	LxB
Sluis Duffel	14,7	+32 15 31 01 99	22	Var	135,7 x 15,8
Sluis Viersel	0,2	+32 3 485 51 27	22	GLST 5,00	81,3 x 10,3



VVW-Nete



Jachthaven is gelegen in een dode arm opwaarts Duffelsluis midden een oase van groen. Je hebt een fiets nodig om de stad Lier te bezoeken met de bekende Zimmertoren en vele andere bezienswaardigheden.

De haven ligt langs het Netekanaal, de verbindingsweg tussen de Nete via Duffelsluizen en het Albertkanaal. Tevens uw ideale ligplaats om op het juiste tij te wachten van de Nete.

Ligging:	Netekanaal • 500m opwaarts Duffelsluizen Kilometer: 14 • GPS positie: 51° 06' 45" N -, 4° 32' 43" E
Adres:	Anderstad • 2500 Lier
Aantal ligplaatsen:	28
Tarief:	€4 à €5
VVW-Korting:	Gouden Ankerhaven • 2 nachten gratis
Contact:	Voorzitter: Hugo Geudens • +32 477 32 79 69 • hugogeudens@skynet.be Toervaartafgevaardigde: Bart Torfs • barttorfs@telenet.be Havenmeester: Bart Torfs • +32 495 23 12 68
Opmerkingen:	Jachthaven ligt midden de natuur op 6 km van stad Lier. Met tal van bezienswaardigheden.

Faciliteiten





Jachthaven is gelegen op het Netekanaal in een groen omgeven gebied tussen Duffel sluis en Viersel sluis. Onze haven ligt in de gemeente Ranst, in de schaduw van de stad Lier.

De jachthaven ligt in het midden van het Netekanaal, op 7,5 km van Duffel sluis, en 7,5 km van Viersel sluis.

Ligging:	Netekanaal Kilometer: 7,5 • GPS positie: 51° 09' 02" N - 4° 34' 60" E
Adres:	Liersesteenweg • 2520 Emblem
Aantal ligplaatsen:	65
Tarief:	Ligplaatsvergoeding passanten: Tot 10 m. 12 euro/ boven 10 m = 1 euro per lopende meter; boven 15 m = 20 euro • Elektra: €3/nacht • Water: €0,50/100l • Douche: €1
VVW-korting:	Gouden Ankerhaven
Contact:	Voorzitter: Julien Sels • +32 495 80 74 31 • julien_sels@hotmail.be Havenmeester: Patrick Smets • +32 471 85 26 86
Clubhuis:	Den Daawer Clubschip open zaterdag en zondag. Lidl en diverse horecazaken binnen loopafstand, openbaar vervoer op 50 m van de jachthaven

Faciliteiten



VVW-EMBLEM



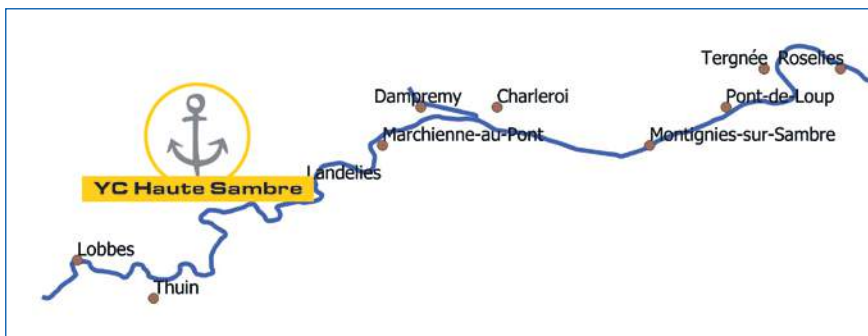
VVW-Emblem vzw, Toervaartclub sinds 1994, is gelegen in de dode arm van het Nete kanaal te Emblem, deelgemeente Ranst, halverwege de sluisen van Viersel en Duffel. Goede afmeermogelijkheden aan de centraal gelegen vlottende steiger.

Op loopafstand vindt U een supermarkt, krantenwinkel, bakker, openbaar vervoer, enz.

De jachthaven bevindt zich midden in de natuur zodat het er rustig vertoeven is, de steiger is beveiligd met camerabewaking. En er zijn ook meerdere aangeduide fietsroutes. VVW-Emblem is een bezoek meer dan waard.

Elk derde weekend van augustus zijn er de jaarlijkse havenfeesten.

Aan de Boven Samber



SAMBER • Maximale snelheid: 7,2 km/u.

Kunstwerk	Km	Telefoonnr	VHF	Verval	LxB
Sluis 1 Solre-sur-Sambre	2,6	+32 71 59 70 00	20	1,20	41,88 x 5,15
Sluis 2 La Buisserie	7,6	+32 71 59 70 13		2,20	41 x 5,15
Sluis 3 Fontaine-Valmont	11,8	+32 71 59 79 10		2,20	41 x 5,15
Sluis 4 Lobbes	17,6	+32 71 59 77 50		1,50	41 x 5,15
Sluis 5 Thuin	19,8	+32 71 59 72 20		1,33	41 x 5,15
Sluis 6 Grand Courant	22,3	+32 71 59 71 10		2,73	40 x 5,15
Sluis 7 Throu-d'Aulne	26,0	+32 71 59 71 20		2,73	40 x 5,15
Sluis 8 Abbaye-d'Aulne	28,0	+32 71 44 93 40		1,95	40 x 5,15
Sluis 9 Landelies	30,5	+32 71 44 85 90		2,10	41 x 5,15
Sluis 10 Monceau-sur-sambre	34,2	+32 474 64 52 84	18	4,90	115 x 12,50

SAMBER • Maximale snelheid: 9 km/u.

Kunstwerk	Km	Telefoonnr	VHF	Verval	LxB
Sluis 11 Marcinelle	39,3	+32 71 36 12 48	18	3,00	119,4 x 12,5
Sluis 12 Montignies-sur-sambre	44,1	+32 71 36 91 85	20	2,20	112 x 12,50
Sluis 13 Roselies	57,7	+32 71 38 42 11	22	3,60	111,9 x 12,3
Sluis 14 Auvelais	61,8	+32 71 77 27 25	18	2,80	136 x 12,50
Sluis 15 Mornimont	70,1	+32 71 78 53 75	20	4,60	111,9 x 12,5
Sluis 16 Floriffoux	77,6	+32 81 45 02 75	18	3,90	111,9 x 12,5
Sluis 17 Salzannes-Namur	85,3	+32 81 73 68 02	22	2,30	136 x 12,50

YC Haute Sambre (Port de Plaisance de Landelies)



Jachthaven YCHS ligt aan de Boven Samber juist opwaarts de sluis van Landelies. Onze haven ligt in een rustig en prachtig groen kader, in een zijarm boven de sluis. De ruines van Abbaye D'Aulne liggen 3 km verder de Samber op. YCHS werkt mee als zilveren Ankerhaven.



Ligging:	Boven Samber • Kilometer: 30 GPS positie: 50° 22' 40" N - 4° 21' 28" E
Adres:	Rue de Landelies 222 • 6110 Montigny-le-Tilleul
Website:	https://yachtclubhautesambre.wordpress.com/
VVW-Korting:	Zilveren Ankerhaven
Contact:	Voorzitter: +32 71 51 60 01 • ychs.landelies@gmail.com Havenmeester: (messenger) http://m.me/yachtclubdelhautesambre
Opmerkingen:	Wi-fi voor passanten gratis beschikbaar.

Faciliteiten



Aan de Beneden - Zeeschelde / Westerschelde



ZEESCHELDE • Maximale snelheid: 20 km/u.

Kunstwerk	Km	Telefoonnr	VHF	Verval	LxB
Verkeerscentrale Zandvliet		+32 3 569 91 23	18		
Zandvlietluis GEEN PLEZIERVAART	103,5	+32 3 569 91 23	79	Var	
Berendrechtsluis GEEN PLEZIERVAART	103,5	+32 3 569 91 15	79	Var	
Van Cauwaertsluis	94,5		71	Var	
Boudewijnsluis	94,5	+32 3 541 10 60 +32 3 541 10 32	71	Var	
Royersluis	84,3	+32 3 229 72 51	22	Var	Buiten gebruik
Kattendijksluis	83,5	+32 3 227 30 99	69	Var	90 x 12

Men mag de zeevaartsluizen niet gebruiken, met uitzondering van de Van Cauwelaertsluis tussen de Schelde en de dokken onder deze voorwaarden:

- Enkel wanneer de Kattendijksluis technisch buiten dienst is. Dit kan uitsluitend op zaterdag en zondag en bij daglicht.
- Beroepsvaart gaat voor.
- Aanmelden twee uur voor aankomst bij de sluis via VHF 71 of telefonisch +32 3 229 71 47 met opgave van FD-nummer.

lassen van:

- staal
- inox
- aluminium
- cortenstaal
- laserlassen
- enz.

LASWERKEN KEMPENAERS_{BV}

Kempenaers Peter
GSM: + 32 477 60 85 06
info@laswerkenkempenaers.be
www.laswerkenkempenaers.be

De Noord Doel



Een prima uitvalshaven als het tij tegen zit en Antwerpen langs de kant van de monding niet meer te bereiken is.

De rustige havenkom is voorzien van een vlottende steiger die bij laag tij droog valt. Dus opletten bij in- en uitvaren.



Ligging:	Linker Schelde-oever. De haven is gelegen aan de Westerschelde, opvarend juist voor het Deurganckdok. Enkel te bereiken van 2 uur voor tot 2 uur na hoogwater. Aan de kade een uur langer. De haven valt volledig droog en is dus niet geschikt voor kielboten. Kilometer: 99 • GPS positie: 51° 18' 39" N - 4° 16' 02" E
Adres:	Pillendijk 11 • 9130 Kieldrecht
Website:	www.despuikom.be
Aantal ligplaatsen:	30
VVW-Korting:	Gouden Ankerhaven
Contact:	Toervaartafgevaardigde: De Belie Paul • p.debelie@skynet.be Havenmeester: De Belie Paul • +32 476 28 88 40 • p.debelie@skynet.be
Clubhuis:	In de spuikom van Doel
Opmerkingen:	Infrastructuur enkel als clubhuis open is. Haven in 2025 nog gesloten wegens renovatie kademuren.

Faciliteiten



VVW-Kruibeke



Ligging:	Beneden - Zeeschelde
Adres:	Scheldelei 4 • 9150 Kruibeke
Website:	www.waterski.be/federatie/clubs/vvw-kruibeke/
Tarief:	Elektra: inbegrepen • Water: inbegrepen • Douche: €0,50
VVW-Korting:	Niet van toepassing
Contact:	Voorzitter & Havenmeester: Filip Braem • +32 479 67 24 91 Toervaartafgevaardigde: Gustaaf Claessens • sec.vvwkruibeke@yahoo.com
Clubhuis:	Scheldelei 4 • 9150 Kruibeke Peter Verhulst • +32 476 31 64 02 Vrijdag open vanaf 14 u, weekends en feestdagen open vanaf 10u.

Faciliteiten



Antwerpse Yacht Club



Ligging:	Kempisch dok
Adres:	Antwerpse Yacht Club A.Y.C. vzw Kempischdok- Zuidkaai 3 • 2030 Antwerpen
Website:	www.antwerpseyachtclub.be
Aantal ligplaatsen:	70 (geen ligplaatsen voor passanten)
Korting:	Niet van toepassing / vergunning
Contact:	info@antwerpseyachtclub.be • +32 3 235 01 04 Voorzitter: Robby Van Acker • robb.vanacker@skynet.be • +32 0485 50 34 51 Havenmeester: Emiel De Pauw • +32 475 60 75 33
Clubhuis:	Goeree • +32 3 235 01 04 Goeree open op za & zo vanaf 11u 00 Onder voorbehoud. Bezoekers op aanvraag. Enkel VVW-leden.
Opmerking:	Ten gevolge beperking Stadshavendienst, geen passanten toegelaten. Enkel voor T.V. groepen V.V.W., na reservatie bij A.Y.C.vzw. Op onze vernieuwde steigers zijn nog een aantal jaarligplaatsen beschikbaar. Contacteer onze havenmeester voor meer info.

Faciliteiten



BEZOEK EENS ONS CLUBSCHIP
GEBOUWD IN 1902

“ GOEREE “

U bent er altijd hartelijk WELKOM.
Bij het nuttigen van een warm of koud drankje
aan democratische prijzen
hebt u een fraai uitzicht
over onze club en het Kempisch Dok.

Vrije Yacht Club Antwerpen



Ligging:	Kempisch dok • Haven Antwerpen
Adres:	Binnenvaartstraat 60 • 2000 Antwerpen
Website:	www.vyca.be
Aantal ligplaatsen:	70 (geen ligplaatsen voor passanten)
Tarief:	Niet van toepassing • geen passanten toegelaten
VVV-Korting:	Niet van toepassing / vergunning
Contact:	vyca@outlook.be Voorzitter: Sven Van Ham • svenvanham.1972@hotmail.com • +32 491 97 82 64 Toervaartafgevaardigde: Lydie Van Cauwenberg Havenmeester: Fons Van Ham • vanhamfons@hotmail.be • +32 477 19 06 49
Clubhuis:	Gewoonlijk open woensdag NM, zaterdag NM en zondag NM - kijk op onze facebook-pagina.
Opmerkingen:	Door beperking stadshavendienst: geen individuele passanten toegelaten. Voor groepen: aanvragen 1 week op voorhand via secretariaat, met opgave FD-nummers deelnemende boten. Nog vaste ligplaatsen beschikbaar.

Faciliteiten



Voor een gezellige babbel met een drankje steeds welkom bij VYCA vzw!

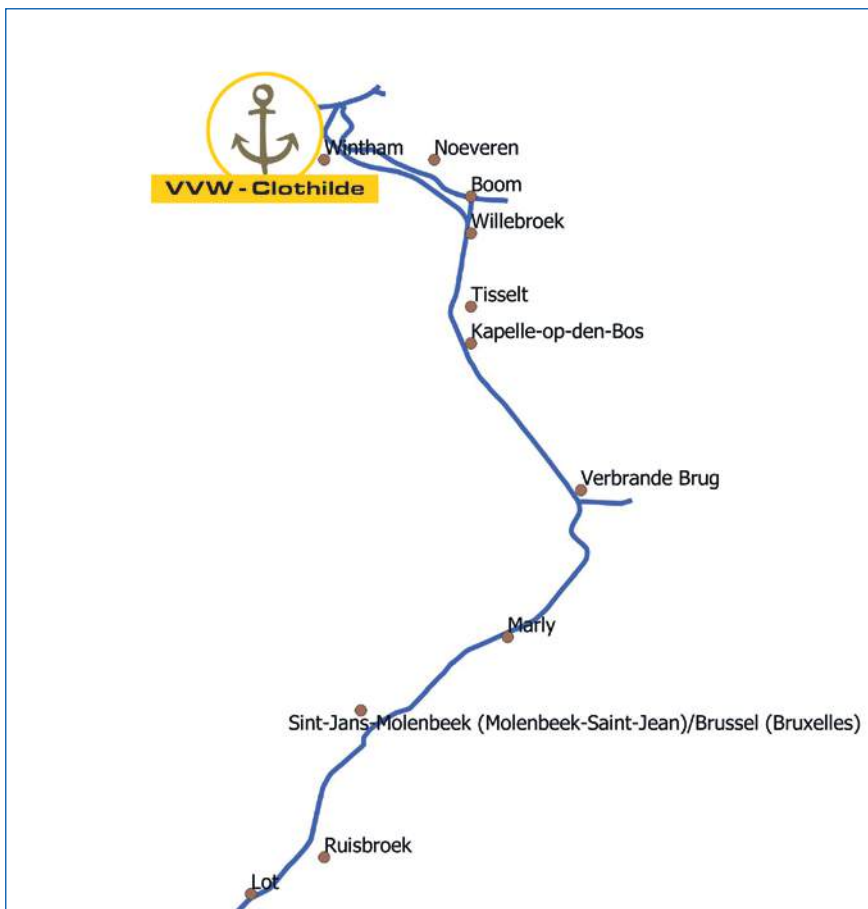
Openingsuren: woensdag, zaterdag & zondag vanaf 14.00 uur



VYCA vzw - Clubschip FRANS
Kempisch Dok - Binnenvaartstraat 60 - 2000 Antwerpen - www.vyca.be



Aan het Zeekanaal Brussel



ZEEKANAAL BRUSSEL-SCHELDE • Maximale snelheid: 20 km/u.

Kunstwerk	Km	Telefoonnr	VHF	Verval	LxB
Centrale Zemst VTS	38,5	+32 3 860 63 41	68	8,9	140 x 19
Sluis Zemst	54,1	+32 3 860 63 41	68	VLB Var	180 X 24
Zeesluis Wintam	48,8	+32 3 860 62 93	68		
Nijverheidsbrug	0,1	+32 3 844 87 78	68	Var	
Sluis klein Willebroek	46,3	+32 497 63 30 76	68		50 x 6,60
Ijzeren spoorbrug		+32 3 860 63 41	23		
Overige bruggen / enkel Het Bruggeske			23 68		

VWV-Clothilde



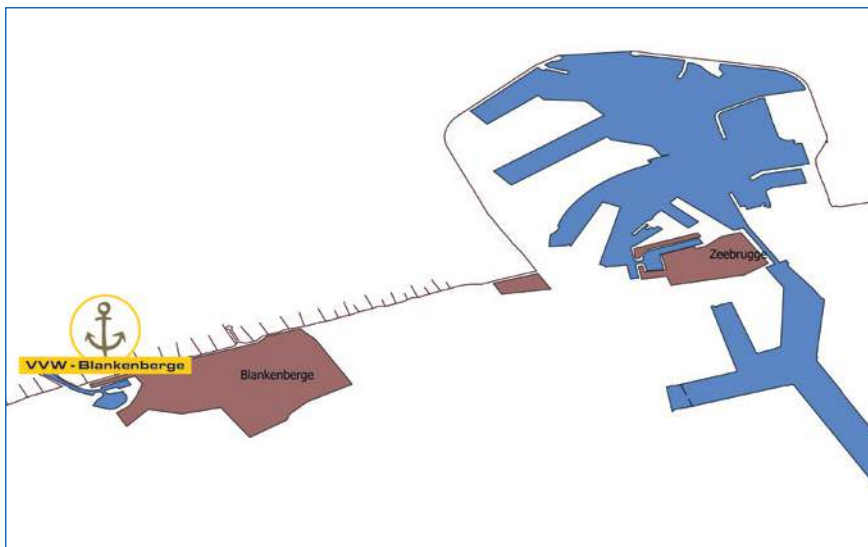
Clothilde Waterski club is gelegen op het Zeekanaal Brussel-Schelde. In onze waterski club hebben we vooraan enkele plaatsen voorzien waar bezoekers met een toervaartboot kunnen afmeren. Vanop de Schelde in Rupelmonde neemt men de grote Zeesluis Wintam (VHF 68). De jachthaven ligt boven de sluis, 5 km verderop aan stuurboordzijde.

Ligging:	Zeekanaal Brussel • Rupel • LO opwaarts sluis Wintam Kilometer: 50 • GPS positie: 51° 05' 38" N - 4° 19' 57" E
Adres:	Hellegatstraat 1 • 2870 Ruisbroek Sauvexgarde (Puurs)
Website:	www.vvwclothilde.be
Aantal ligplaatsen:	38
Tarief:	€10
VVW-Korting:	Gouden Ankerhaven
Contact:	info@vwvclothilde.be Voorzitter: Frank Buscemi • +32 475 59 83 36 Toervaartafgevaardigde: Reimond Peeters • ra.peeters@skynet.be Havenmeester: +32 475 59 83 36
Clubhuis:	Clothilde Plaasj • Hellegatstraat 1 • 2870 Ruisbroek (Puurs) Openingsuren: zie www.clothildeplaasj.be
Opmerkingen:	Enkel als clubhuis open is, is er toegang mogelijk tot terrein en sanitair

Faciliteiten



Aan Zee



VVW-Blankenberge



Jachthaven is gelegen op de Noordzee in Blankenberge. Uitgerust met alle denkbare faciliteiten.


Haven is enkel toegankelijk via Noordzee. Van op de binnenwateren moet men buiten om varen via Nieuwpoort, Oostende, Zeebrugge of via de Westerschelde.

Ligging:	Noordzee GPS positie: 51° 18' 63 N - 3° 06' 66" E
Adres:	VVW-Blankenberge Wenduinsessesteenweg 1 • 8370 Blankenberge
Website:	www.vvwblankenberge.be
Aantal ligplaatsen:	350
Tarief:	Zie www.vvwblankenberge.be/bezoekers
VVW-Korting:	Gouden Ankerhaven
Contact:	info@vwblankenberge.be • +32 50 41 75 36
Clubhuis:	Le Bateau-Steiger 16 en Cabo
Opmerking:	Seizoen dagelijks geopend. Buiten seizoen open tijdens de kantooruren. Aanmelden kan 24/24 met de Blue Water app.

Faciliteiten



Aan de Zuid- Willemsvaart



KANAAL BRIEGDEN-NEERHAREN • Maximale snelheid: 10 km/u.

Kunstwerk	Km	Telefoonnr	VHF	Verval	LxB
Sluis Lanaken	1,3	+32 89 71 41 45	18	GLST 8,5	55,2 x 7,30
Sluis Neerharen	4,0	+32 89 71 44 84	18	GLST 8,8	86 x 8,30

ZUID - WILLEMSVAART • Maximale snelheid: 10 km/u.

Kunstwerk	Km	Telefoonnr	VHF	Verval	LxB
Sluis Lozen	41,2	+32 11 44 70 35	18	2,90	55 x 6,70
Sluis Bocholt	36,6	+32 11 44 83 65	20	1,75	55 x 6,70



REINIGINGSDIENST VANHOUDT



LEDIGEN I ONTSTOPPEN I CAMERA INSPECTIE I RIOOLDETECTIE I GEURDETECTIE
Kleine Haart 22/1 Hamont-Achel | Tel 011/44.86.44 | www.vanhoudtreinigingsdienst.be | info@vanhoudtreinigingsdienst.be



Bart Heijnen

In het uiterste noorden van de provincie Limburg aan de Zuid-Willemsvaart vind je de gemeente Bocholt. Een paradijs voor fietsers, wandelaars, ruiters maar zeker ook voor toervaarders. Er ligt immers een mooie jachthaven met tal van passantenplaatsen voor pleziervaartuigen. Voor jonge gezinnen is er een grote speeltuin voor de kleinere matrozen. Ook fauna en flora zullen u bekoren. Bocholt is dé ideale plaats om te onthaasten!

Ligging:	Zuid Willemsvaart Kilometer: 41 • GPS positie: 51° 10' 39.41" N - 5° 35' 06.35" E
Adres:	Zagerijstraat 1A • 3950 Bocholt
Website:	www.vvw-bocholt.be
Aantal ligplaatsen:	60
Tarief:	Ligplaatsen 1,20€ per meter • elektriciteit 3€/dag of kaart • Water 0,5€/80L • Douche 0,5€ • Vuilzak 1€
VVW-Korting:	Gouden Ankerhaven
Contact:	vwwocholphaven@gmail.com Voorzitter: Raymond Cuykx +32 498 39 21 21 • raymond.cuykx@gmail.com Toervaartafgevaardigde: Gunter Cools Havenmeester: +32 477 32 10 57 • havenmeester@vwwocholt.be
Clubhuis:	Clubhuis "droogdok" (gewijzigde openingsuren) vrijdag vanaf 16u00, zaterdag & zondag vanaf 14u00

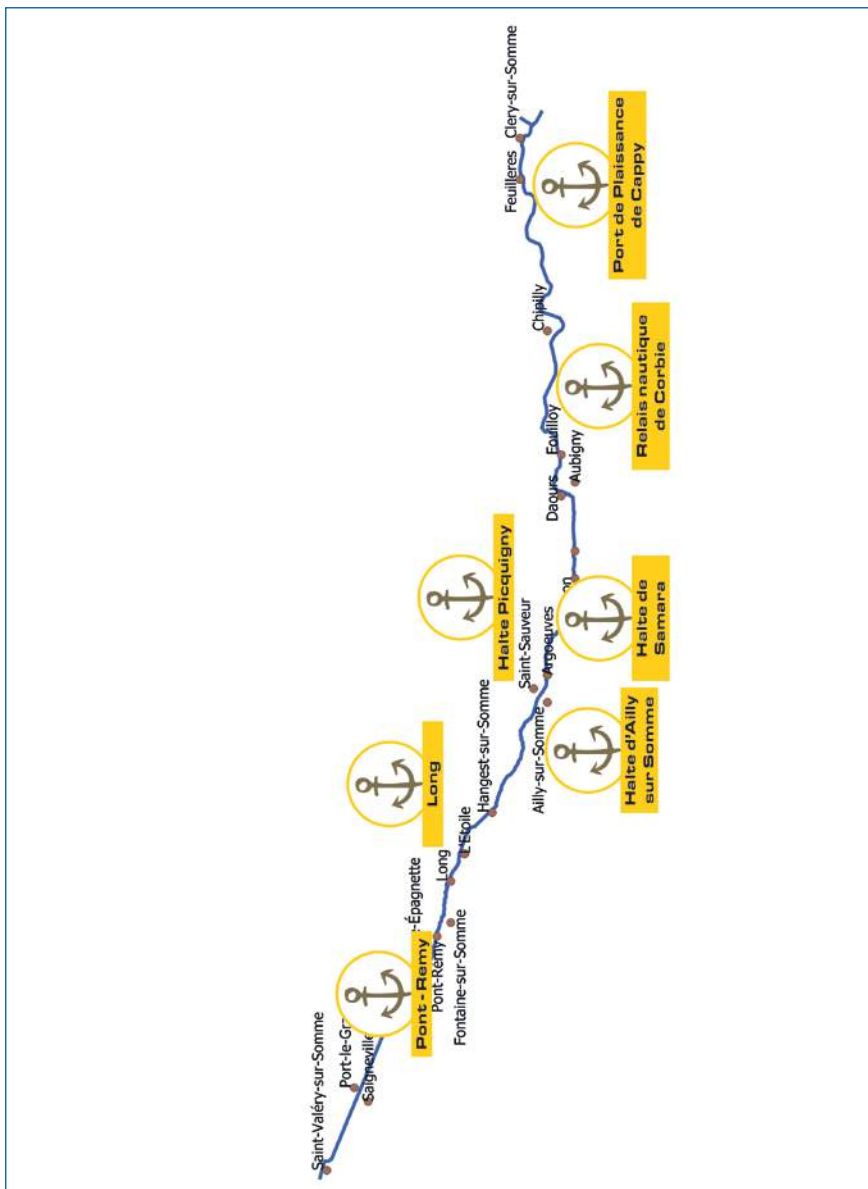
Faciliteiten • Haven in ontwikkeling



De ideale yachthaven om te onthaasten in Limburg.



Aan de Somme



SOMME • Maximale snelheid: 6 km/u.

Bediening van de kunstwerken: +33 6 74 83 60 69

Van 1 april tot 1 november, Van 08h30 tot 11h45 en van 13h30 tot 17h30

Tijdens de wintermaanden enkel op aanvraag (36 uur op voorhand aanvragen)

visit-somme.com

somme

Somme Vallée

NATURE Break

ONLY 3HR FROM LONDON

#gosomme

design graphique : maitegnecat.fr / rokwolke.fr / elisemathieuf / photo@nicolas.bryant

Port de Halte de Samara



Ligging:	Halte de Samara • Kilome terpaal 106 GPS positie: 49° 56' 47' N - 2° 10' 43' E
Adres:	Parc de Samara
Tarief:	Elektra: 2€ / 4H00 • Water: 2€ / 4H00
VVW-Korting:	Gouden Ankerhaven
Contact:	Agence Fluviale de la Somme • +33 3 22 71 83 83
Opmerking:	De halte is gans het jaar open • Vlakbij het archeologisch park van Samara • Restaurant "le bistro de `César"

Faciliteiten



Port de Halte Picquigny



Ligging:	Halte de Picquigny • Kilometerpaal 108 Km: 108 • GPS positie: 49° 57' N - 2° 9' E
Adres:	Mairie de Picquigny
Tarief:	Elektra: 2€ / 4u00 • Water: 2€ / 4u00
VVW-Korting:	Gouden Ankerhaven
Contact:	Agence Fluviale de la Somme • +33 3 22 51 40 31
Opmerking:	De halte is gans het jaar open.

Faciliteiten



Halte d'Ailly sur Somme



Ligging:	Ailly-Sur-Somme • Kilometerpaal 102,5 Km: 102 • GPS positie: 49° 55' N - 2° 12' E
Adres:	Ailly-sur-Somme
Tarief:	Elektra: 2€ / 4H00 • Water: 2€ / 4H00 • Douche: 1€ Sanitair en douche enkel open van maandag tot zaterdag: 9u30-12u30 / 13u30-17u30 • zondag: enkel tijdens de maanden juli/augustus
VVW-Korting:	Gouden Ankerhaven
Contact:	Office de Tourisme Nièvre & amp • 11 Rue Du Pont • Ailly-Sur-Somme • +33 3 22 51 46 85
Opmerking:	Lokale toerist-informatie • Verkoop van streekproducten • Fietsenverhuur • Activiteiten en uitgestippelde wandelingen

Relais nautique de Corbie



Ligging:	Quai fluvial de Corbie • Kilometerpaal 74,5 Km: 74 • GPS positie: 49° 55' N - 2° 30' E
Adres:	Quai du canal • 80800 Corbie
Ligplaatsen:	6
Tarief:	Gratis ligplaats in zone 3 - max. 72 uur • Elektra: 2€ / 4H00 • Water: 2€ / 4u00 • Douche: 2,5€
VVW-Korting:	Gouden Ankerhaven • Kortingsvoordelen bij restaurants, winkels en toeristische activiteiten op vertoon van de VVW lidkaart. De lijst van voordelen is beschikbaar bij de Office de tourisme du Val de Somme.
Contact:	Office de tourisme du Val de Somme 28/30 Place de la République • 80800 Corbie officedetourisme@valdesomme.com • +33 3 22 96 95 76
Opmerking:	De halte is gans het jaar open • Het stadscentrum bevindt zich op 600 meter en biedt winkels, restaurants, supermarkt, zwembad, mediatheek, musea, bioscoop, dienst voor toerisme.

Faciliteiten



Faciliteiten



Pont - Remy



Ligging:	Sluis 23 Pont - Remy • Kilometerpaal 131 • Km: 131 • GPS positie: 50° 3' N - 1° 55' E
Tarief:	Aanlegkade: gratis • water/ elektra: 2€/4h
VVW-Korting:	Gouden Ankerhaven
Contact:	Tourist info: Naast Kerk • Tel. +33 3 22 27 20 71
Opmerking:	Apotheek, Bakker, Beenhouwer, Restaurant: 150 m • Treinstation: 1 km • Supermarkt: 900 m

Faciliteiten



Long



Ligging:	Long • Kilometerpaal 125 • Km: 125 GPS positie: 50° 2' 20" N - 1° 58' 43" E
Adres:	Naast Sluis
Tarief:	Aanlegkade: gratis • water/ elektra: 2€/4h
VVW-Korting:	Gouden Ankerhaven
Contact:	Tel. + 33 3 22 31 82 50
Opmerking:	Restaurant • Bezienswaardigheden: Kasteel van Long en 1° Hydro-elektrocentrale Europa.

Faciliteiten



Port de Plaisance de Cappy

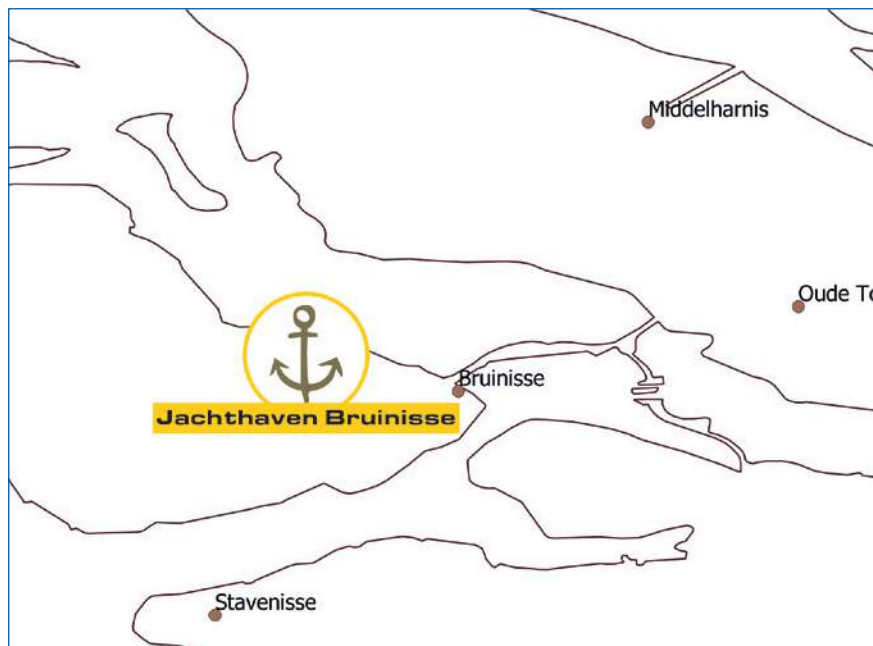


Ligging:	Kilometerpaal 51 • Km: 51 • GPS positie: 49° 55' N - 2° 45' E
Adres:	4 Chemin du Port • 80340 Cappy
Website:	www.france-voyage.com/villes-villages/cappy-32005/port-plaisance-cappy-22859.htm
Tarief:	In functie van lengte over alles. Details op www.portdecappy.com Richtprijs: 12 € voor LOA 10 meter • elektra: inbegrepen bij ligplaats aan ponton • water: inbegrepen bij ligplaats aan ponton
VVW-Korting:	Gouden Ankerhaven
Contact:	Gestionnaire du port: Office de tourisme du Pays du Coquelicot 80300 Albert • Contact du port: +33 3 22 75 16 42 Véronique Bon • +33 3 22 75 16 42 • +33 9 73 13 75 16 Openingsuren havenhuis • van 1 mei tot 30 september: alle dagen van 14h00 tot 18h00 • van 1 oktober tot 30 april: gelieve te telefoneren
Opmerking:	Restaurant le Graal - 500m • Bar au fil de l'eau - 500m • Pluk zelf je fruit of groenten in "La cueillette de Cappy" - 1,5km • Carrefour contact - 5km • Bakker - 5 km

Faciliteiten



Aan de Delta Oost



Jachthaven Bruinisse



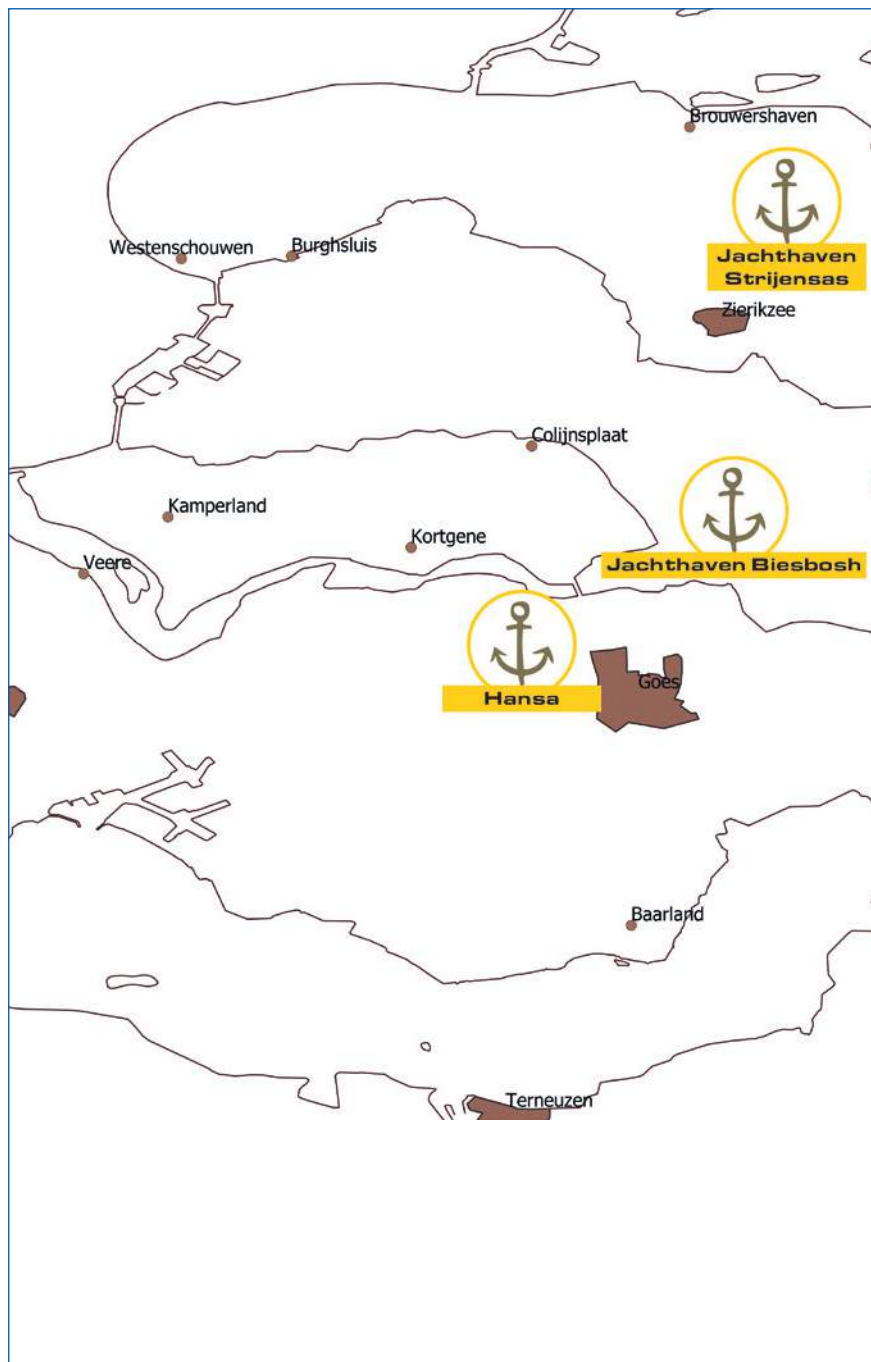
Jachthaven Bruinisse is niet alleen een walhalla voor watersporters, het is ook een perfecte 'standplaats' voor het ontdekken van de schoonheden en de natuur van Zeeland. Vanaf de haven, op het mooie eiland Schouwen-Duiveland, zijn het Grevelingenmeer, de Oosterschelde en het uitgebreide Zeeuwse vaargebied eenvoudig bereikbaar. Op het Grevelingenmeer aan de BB vlak aan de sluis naar de Oosterschelde.



Ligging:	Schouwen-Duiveland GPS positie: 50° 40' 13" N - 4° 5' 12" E
Website:	www.jachthavenbruinisse.nl
Aantal ligplaatsen:	+900
VVW-Korting:	Gouden Ankerhaven
Contact:	Voorzitter: +31 481 485 Havenmeester: +31 481 485

Faciliteiten





Jachthaven Biesbosch heeft een unieke locatie: gelegen aan de brede rivier de Amer is het de voordeur naar het prachtige natuurgebied De Biesbosch. Op de haven aangekomen vindt u alles wat een moderne watersporter mag verwachten. Verschillende watersportwinkels zorgen dat u alles voorhanden heeft. De talrijke restaurants zorgen voor genoeg ontspanning en de kinderen kunnen zich vermaken in de Plons en Ploeterspeeltuin of de indoorspeeltuin bij restaurant Boeien.

Ligging:	Biesbosch
Adres:	Nieuwe Jachthaven 20 • 4924 BA Drimmelen • NL
Website:	www.jachthavenbiesbosch.nl
Aantal ligplaatsen:	1400
VVW-Korting:	Gouden Ankerhaven
Contact:	info@jachthavenbiesbosch.nl instagram: jachthavenbiesbosch • facebook: Jachthaven Biesbosch • twitter: @jachthavenBB Havenmeester: +31 62 682 249

Faciliteiten



Jachthaven Hansa



Aan de Oosterschelde, direct na het passeren van de sluis naar Goes, bevindt zich aan stuurboord de jachthaven Hansa. In de jachthaven is een watersportwinkel, een trailerhelling en u kunt er diesel tanken. In de winterperiode kunt u hier uw boot (overdekt) stallen. Ook kunt u overnachten in één van onze appartementen of in de Waterlodge.

Ligging:	Goesche Sas • GPS positie: 51° 32' 14" N - 3° 55' 31" E
Adres:	Het Sas 10 • 4475 NA Wilhelminadorp
Website:	www.hansawatersport.nl
Aantal ligplaatsen:	220
VVW-Korting:	Gouden Ankerhaven
Contact:	Havenmeester: +31 13 223 944

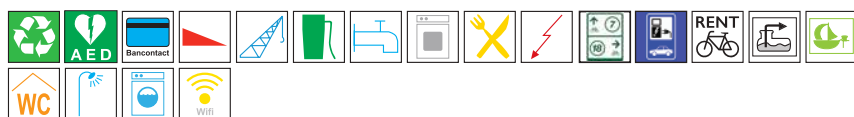
Jachthaven Strijensas



Jachthaven ligt aan het Hollands Diep, te herkennen aan de vuurtoren bij de invaart. De jachthaven heeft ruime ligplaatsen die allen zijn voorzien van zijsteigers. Ook elektra en drinkwater is op iedere steiger aanwezig. Tevens de mogelijkheid tot diesel tanken. Vanuit de haven heeft u direct toegang tot de wandelpaden van het natuurgebied De Overlanden.

Ligging:	Hollands Diep • GPS positie: 51°42' 53" N - 4° 35' 14" E
Adres:	Sassedijk 6 • 3292 LD Strijensas • Nederland
Website:	www.jachthavenstrijensas.nl
VVW-Korting:	Gouden Ankerhaven
Contact:	Havenmeester: +31 7 86 742 182

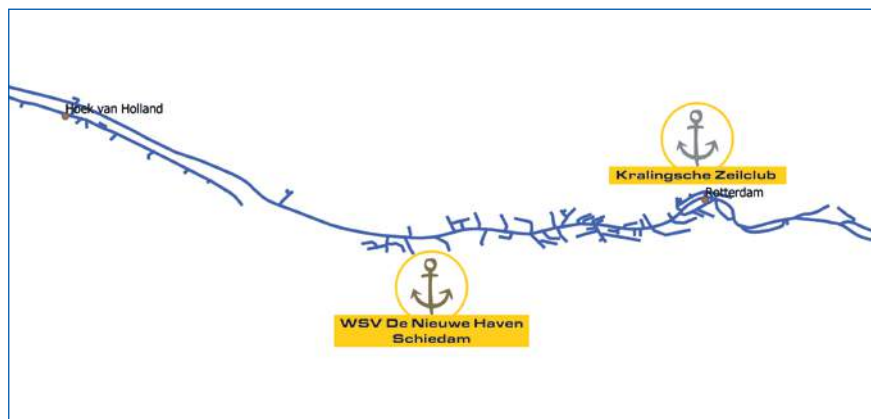
Faciliteiten



Faciliteiten



Aan de Nieuwe Maas



WSV De Nieuwe Haven Schiedam



In deze haven heeft u het geluk, midden in het centrum van Schiedam, diverse culturele bezienswaardigheden te kunnen bezoeken, waaronder het chocolade museum, de Schiedamse molens, het stedelijk museum, het jenever museum, museum molen de Walvis. Tevens zijn er op loopafstand mogelijkheden, met openbaar vervoer eenvoudig de omringende plaatsen te bezoeken. Ook is in onze haven een gezellig clubhuis aanwezig.

Ligging:	Schiedam • GPS positie: 51° 54' 51" N - 04° 23' 43" E
Website:	www.wsvdenieuwehaven.nl
VVV-Korting:	Gouden Ankerhaven
Contact:	wsvdenieuwehaven@gmail.com Havenmeester: Janet Slingerland • +31 6 57 46 20 92

Faciliteiten



Kralingsche Zeilclub




De Kralingsche Zeilclub, opgericht in 1915, is een watersportvereniging aan de Kralingse Plas die is verbonden met het Noorderkanaal. De KZC is als 28^{ste} watersportvereniging in 1931 toegetreten tot de Koninklijke Verbonden Nederlandsche Watersport. De club bestaat uit leden met gevarieerde watersportactiviteiten, van wedstrijdzeilen tot toerzeilers en motorbootvaarders.

Ligging:	Kralingse Plas GPS positie: 51° 56' 4.5" N - 4° 30' 21" E
Adres:	Langepad 25 • Rotterdam • Netherlands
Website:	www.kralingschezeilclub.nl
VVV-Korting:	Zilveren Ankerhaven
Contact:	info@kralingschezeilclub.nl

Faciliteiten



Aan de Waal



Tielse Watersportvereniging De Waal



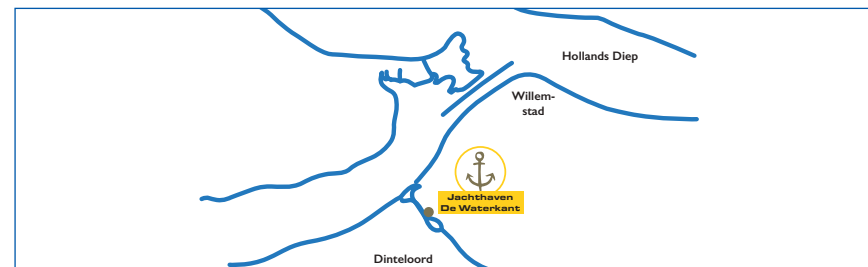
De Tielse Watersportvereniging De Waal is een gezellige verenigingshaven, gelegen aan de grote rivier de Waal. Centraal tussen Gorinchem en Nijmegen, goed als uitgangspunt voor meerdaagse vaartochten op Waal, Maas, Lek, Nederrijn en Linge. Deze haven, waar de havenmeester nog het lijntje komt aanpakken bij het aanvaren, ligt vlak tegen het gezellige centrum van het historische stadje Tiel.

Ligging:	Tiel • GPS positie: 51° 88' 80" N - 05° 44' 23" E
Adres:	www.twvdewaal.nl
VVW-Korting:	Gouden Ankerhaven
Contact:	info@twvdewaal.nl Havenmeester: mobiel +31 6 41 351 550

Faciliteiten



Aan het Dintelse Sas



Jachthaven Waterkant



Jachthaven Waterkant is een ruim opgezette jachthaven gelegen aan de monding van het Volkerak. De jachthaven biedt passantenplaatsen voor zo'n 20 boten aan de langsteiger. Er zijn ook verschillende ruime boxen beschikbaar. Midden in de haven op het water ligt Brasserie Overstag. Een gezellige brasserie waar u kunt genieten van een hapje & drankje. Ook bieden wij een speeltuin met springkussens voor de kids en fietsen om te gebruiken.

Ligging:	De jachthaven ligt in de rivier 'de Dintel'. Het dorp, Dinteloord ligt op 2,3 km van de haven vandaan.
Adres:	Sasdijk 2 • 4671RN Dinteloord
Website:	www.jachthavenwaterkant.nl FB en Instagram: Jachthaven waterkant
Tarief:	Passanten: €1,80/lengte meter • €3,00 voor elektra (incl. gebruik van de faciliteiten, water & fietsen)
Contact:	haven@waterkantbv.nl • +31 6 19 74 57 43
Opmerkingen:	Onze passantensteiger is 75m lang. Daarnaast hebben we ook nog meer dan 50 boxen beschikbaar voor passanten.

Faciliteiten



Gouden & Zilveren ankerhavens

GOUDEN ANKERHAVENS (2 nachten aan halve prijs)

VLAANDEREN

Beernemse Watersportvereniging	Beernem	+32 479 45 95 26	bestuur@bwsv.be	145
De Noord Doel	Doel	+32 476 28 88 40	p.debelie@skynet.be	198
De Vaart	St. Job-in-'t-Goor	+32 479 45 30 34	davidenriet@gmail.com	166
Dijle Yacht Club-Mechelen	Mechelen	+32 475 89 23 42	info@dyc-mechelen.be	122
Izegemse Watersport Vereniging	Izegem	+32 478 23 09 79	iww@telenet.be	159
Jachthaven Leuven	Leuven	+32 475 47 43 37	info@jachthavenleuven.be	156
Jachthaven Lokeren	Lokeren	+32 9 235 31 05	toerisme@lokeren.be	186
Jachtclub Leopoldsburg	Leopoldsburg	+32 11 39 35 95	info@jkl.be	134
Koninklijke Gentse Watersport Vereniging	Gent	+32 475 58 50 38		172
Koninklijke Leiesnelvaarders Gent	Gent	+32 478 32 95 41	yves@lsvgent.be	173
Koninklijke Temse Watersport Vereniging	Temse	+32 472 71 49 73	secretariaat@ktvwv.be	117
Kuurnse Watersportvereniging	Kuurne	+32 475 26 64 55	kuurnsewatersportvereniging@gmail.com	174
Marec 'Heerenlaak'	Kinrooi	+32 89 56 68 42	heerenlaak@marec.be	181
Marec 'De Spaanjerd'	Kinrooi	+32 89 56 31 25	despaanjerd@marec.be	180
Mechelse Yachtclub	Mechelen	+32 496 65 10 62	mycmechelen@gmail.com	123
Recreatievaart Oud-Turnhout (Het Gevaer)	Oud-Turnhout	+32 475 95 01 10	het.gevaer.oosthoven@gmail.com	168
Rupelmondse Watersport Vereniging	Rupelmonde	+32 473 73 36 79	info@rwvs.be	116
Schoten Yacht Club	Schoten	+32 475 79 82 02	info@syc.be	164
Sint Job Yacht Club	St. Job Brecht	+32 475 44 54 30	secretariaat.sjyc@telenet.be	167
VVV-Aalst	Aalst	+32 472 95 15 47	info@vvaalst.be	125
VVV-Blankenberge	Blankenberge	+32 50 41 75 36	info@vwwblankenberge.be	207
VVV-Bocholt	Bocholt	+32 498 39 21 21	vwwbocholthaven@gmail.com	210
VVV-Clothilde	Ruisbroek	+32 475 59 83 36	info@vwwclothilde.be	205
VVV-Den Bleek Geraardsbergen	Geraardsbergen	+32 472 40 83 11	info@vwwdenbleek.be	126
VVV-Dendermonde	Dendermonde	+32 495 57 57 90		118
VVV-Emblem	Emblem	+32 495 80 74 31	julien_sels@hotmail.be	192
VVV-Gent-Leie	Gent	+32 9 220 44 24	info@vww-gent-leie.be	170
VVV-Ieperlee	Ieperlee	+32 471 91 46 41	jachthavenieper@proximus.be	150
VVV-Kempen	Massenhoven	+32 470 28 79 89	info@vwwkempen.be	104
VVV-Mendonk	Mendonk	+32 475 21 80 10	vwwmendonk@outlook.com	188
VVV-Moerzeke	Moerzeke	+32 473 69 82 63	vwwmoerzeke@telenet.be	119
VVV-Nete	Lier	+32 477 32 79 69	hugogeudens@skynet.be	191
VVV-Taxandria	Turnhout	+32 497 34 93 52	taxandriaturnhout@telenet.be	162
VVV-Westhoek	Nieuwpoort	+32 473 85 13 41	vww-westhoek@telenet.be	152
VVV-Yakan	Kanne	+32 495 83 12 13	info@yakan.be	109

Waregem Yacht Club	Waregem	+32 495 84 09 17	wyc@telenet.be	175
Yachtclub Flandria Brugge	Brugge	+32 478 18 06 52	info@yachtclubflandria.be	146
Yachting Club Geel	Geel	+32 468 59 28 00	yachting.club.geel@telenet.be	138
Yachthaven Ooigem	Ooigem	+32 475 66 10 40	info@yachthavenooigem.be	177

WALLONIË

Port de Chièvres Ladeuze	Chièvres	+32 68 64 59 61	contact@otchievres.be	129
Royal Snef Yachting	Seneffe	+32 64 22 50 11	info@snef.be	141

FRANKRIJK

Long	Long	+33 322 318 250		218
Pont - Remy	Pont - Remy	+33 322 272 071		218
Port de Halte d'Ailly sur Somme	Ailly sur Somme	+33 322 514 685		216
Port de Halte Picquigny	Picquigny	+33 322 514 031	officedetourisme@valdesomme.com	215
Port de Halte de Samara	Samara	+33 322 718 383	officedetourisme@valdesomme.com	214
Port de plaisance de Cappy	Cappy	+33 322 751 642		219
Port de Plaisance Val Escaut Valenciennes	Valenciennes	+33 633 322 472	pmourier@valenciennes-metropole.fr	120
Relais nautique de Corbie	Corbie	+33 322 969 576	officedetourisme@valdesomme.com	217

NEDERLAND

Jachthaven Biesbosch	Drimmelen	+31 162 682 249	info@jachthavenbiesbosch.nl	223
Jachthaven Bruinisse	Bruinisse	+31 111 481 485		221
Jachthaven Hansa	Kanaal Goes	+31 113 223 944		224
Jachthaven Strijensas	Strijensas	+31 786 742 182		225
Jachthaven Waterkant	Dinteloord	+31 619 745 743	haven@waterkantbv.nl	229
Tielsse Watersportvereniging De Waal	Tiel	+31 6 41 351 550	info@twvdewaal.nl	228
WSV De Nieuwe Haven Schiedam	Schiedam	+31 657 462 092	wsvdenieuwehaven@gmail.com	226
WSV De Zandmeren	Kerkdriel	+31 650 210 098	Bestuur@wsvdezandmeren.nl	179



ZILVEREN ANKERHAVENS (1 nacht aan halve prijs)

WALLONIË

ASBL Péruwelz Yacht Club Plaisance	Péruwelz	+32 472 05 18 98	portdeplaisanceperuwelz@gmail.com	132
ASBL Port de Plaisance de Mons	Mons	+32 65 87 48 90	portdemons@skynet.be	131
Interyacht (Royal Yachting Club Ittre)	Ittre	+32 470 03 21 01	info@interyacht.club	142
Port de Plaisance Henri Hallet / Namur	Namur	+32 498 11 21 24	lescapitaineriesdenamur@gmail.com	182
Yachtclub Anseremme	Anseremme	+32 78 56 64 06	portdanseremme@gmail.com	184
YC Haute Sambre	Landelies	+32 71 51 60 01	ychs.landelies@gmail.com	195

NEDERLAND

Kralingsche Zeilclub	Rotterdam		info@kralingschezeilclub.nl	227
----------------------	-----------	--	-----------------------------	-----

VVW-JACHTHAVENS MET BIJZONDERE VOORWAARDEN

Geen overnachting mogelijk onder voorwaarden van het ankerproject.

Antwerpse Yachtclub	Antwerpen	+32 3 235 01 04	info@antwerpsejachtclub.be	200
De Blauwe Kei	Lommel	+32 477 63 87 75	info@jkl.be	134
Militaire Antwerpse Watersportclub BRABOVZV	Burcht	+32 485 76 79 03	info@mawbrabo.be	111
Vrije Yacht Club Antwerpen	Antwerpen	+32 491 97 82 64	vyca@outlook.be	202
VVW-HYAC	Hasselt	+32 475 38 90 57	hyachavenmeester@skynet.be	108
VVW-Kruikeke	Kruikeke	+32 479 67 24 91	sec.vvwkruikeke@yahoo.com	199
VVW-Olen Haven	Olen	+32 496 53 08 15	leen.kemps1@gmail.com	103
VVW-Schelde	Antwerpen	+32 3 669 57 36	m.persoons@periskal.com	112
Yachting Club Hoboken	Hoboken	+32 475 55 42 34	info@yachtingclubhoboken.be	114
Zulte Jachthaven	Zulte	+32 475 65 35 71	jan@adwevelgem.be	176



arabel-marina integrated marina solutions

Facilities



Havenmeester

- Beheer en monitoring van de haven
- Beheer van diensten en tarieven
- Beheer van ligplaatsen en bezoekers
- Beheer van diensten en toegang
- Administratie en facturatie
- Classificatie van klanten en kortingen



Bezoeker

- Online reservatie van ligplaatsen
- Online reservatie van diensten
- Online verlengen of beëindigen van diensten
- Online betalingen
- QR ondersteund
- Webtoegang via alle type toestellen



Betalingen



Toegang & parking



Electriciteit & opladen



Wasmachines



Douches



Water



Sanitair



Pompen

arabel-marina is de Belgische leider in geïntegreerde oplossingen voor jachthavens, ten dienste van havens en jachthavenbeheerders in heel Europa.

We ontwerpen, ontwikkelen en produceren alles in eigen huis, van geavanceerde software voor havenbeheer tot alle hardware zoals elektriciteitszuilen en toegangssystemen. Onze oplossingen integreren naadloos software, middleware en hardware om een efficiënte werking van de jachthaven te garanderen. Daarnaast bieden we uitgebreide diensten zoals installatie training en onderhoud.

Contacteer ons voor een gesprek of gepersonaliseerd aanbod:
sales@arabel.be - arabel.be





Navigatie met een meerwaarde

PC-Navigo is een navigatie-systeem en reisplanner voor de binnenwateren, compleet met detailkaarten, bedieningstijden en stremmingenlijst.

Met een (optionele) GPS-ontvanger ziet u uw schip op de kaart varen.

- Volwaardige Almanak van de bevaarbare wateren, met doorvaart-afmetingen, stroomsnelheden, telefoonnummers en nog veel meer!
- Gebruiksvriendelijke Reisplanner, die voor een specifiek schip een bevaarbare route berekent.
- Het controleren of er stremmingen of hindernissen zijn die de doorvaart ergens op de berekende route kunnen belemmeren.
- Het tonen van de officiële navigatie-kaart van de binnenwateren, met alle details rondom het schip die voor de navigatie belangrijk zijn.
- Lage updatekosten, waarmee u elk jaar een nieuwe versie van het programma en van de kaarten kunt krijgen!
- Optioneel zijn er zeekaarten van de Duitse bocht, Duitse oostzee en de Nederlandse Noordzeekust te verkrijgen.
- Nu zelfs kaarten van de Russische binnenwateren als optie.
- Wij leveren ook GPS muizen en AIS Klasse B zender/ontvangers
- GPS en AIS kunnen zonder extra modules aangesloten worden.



Alle producten te verkrijgen via onze webshop op www.pcnavigo.com